


OBJEDNATEL

MĚSTO KOPŘIVNICE
Štefánikova 1163/12, 742 21 Kopřivnice



E

SOUŘADNICOVÝ SYSTÉM : S—JTSK
VÝŠKOVÝ SYSTÉM : Bpv

| | | | |
|---|---------------------------|-------------------------|---|
| VEDOUCÍ PROJEKTANT | Ing. Martin ŘEHULKA | <i>Řehulka</i> |  PRIS PROJEKČNÍ KANCELÁŘ PRIS spol. s r. o. OSOVÁ 20, 625 00 BRNO |
| ZODPOVĚDNÝ PROJEKTANT | Ing. Magda ZDRAŽILOVÁ | <i>Magda Zdražilová</i> | |
| VYPRACOVAL | Ing. Magda ZDRAŽILOVÁ | <i>Magda Zdražilová</i> | |
| KONTROLOVAL | Ing. Jiří ŠRUBAŘ | <i>Šrubař</i> | |
| KRAJ MORAVSKOSLEZSKÝ | INVESTOR MĚSTO KOPŘIVNICE | DATUM | 01/2024 |
| NÁZEV AKCE Kopřivnice - Most na ul. Erbenova ev. č. 28c-M2 - oprava | | FORMÁT | A4 |
| | | MĚŘÍTKO | |
| | | ÚČEL | PDPS |
| | | ČÍS. ZAKÁZKY | 22106 |
| NÁZEV PŘÍLOHY DOKLADOVÁ ČÁST | | ARCHIVNÍ ČÍS. | E_DOK |
| | | ČÍS. SOUPRAVY | PŘÍLOHA E |

Seznam dokladů

Název akce: **Kopřivnice – Most na ul. Erbenova ev.č. 28c-M2 – oprava**

Stupeň: **PDPS**

Oprávnění k činnosti:

- 1 Plná moc pro zastupování
- 2 Doklady o autorizaci
- 3 Výpis z živnostenského rejstříku
- 4 Certifikát ISO 9001

Vyjádření o existenci sítí a stanoviska k záměru:

- 5 CETIN a.s.
- 6 ČEPS, a.s.
- 7 ČEZ Distribuce, a.s.
- 8 ČEZ ICT Services, a.s.
- 9 T-mobile Czech Republic a.s.
- 10 Vodafone Czech republic a.s.
- 11 GasNet Služby, s.r.o.
- 12 RWE Gas Storage CZ, s.r.o.
- 13 MO SEM
- 14 Kabelová televize Kopřivnice
- 15 Komterm Morava, s.r.o.
- 16 Teplo Kopřivnice s.r.o.
- 17 KŘ Policie Moravskoslezského kraje
- 18 Město Kopřivnice - SLUMÉKO
- 19 Severomoravské vodovody a kanalizace Ostrava a.s.
- 20 Miramo spol. s r. o.
- 21 Nej.cz s.r.o.
- 22 Telco Pro Services, a.s.
- 23 UCED Kopřivnice s.r.o.

Vyjádření a stanoviska k záměru:

- 30 Povodí Odry - stanovisko správce povodí a správce vodního toku
- 31 KÚ Moravskoslezského kraje, OŽP - EIA
- 32 KÚ Moravskoslezského kraje, OŽP - NATURA
- 33 Krajská hygienická stanice Moravskoslezského kraje
- 34 KŘP Jihočeského kraje, Územní odbor Český Krumlov, DI - stanovisko
- 35 Sekce majetková Ministerstva obrany - závazné stanovisko
- 36 Městský úřad Kopřivnice, Odbor životního prostředí - koordinační stanoviska
- 37 Město Kopřivnice zastoupené SLUMÉKO - vyjádření správce místních komunikací, veřejného osvětlení, kanalizace
- 38 Kabelová televize Kopřivnice, s.r.o.
- 39 Teplo Kopřivnice s.r.o.
- 40 GasNet Služby, s.r.o.
- 41 ČEZ Distribuce, a.s.

Vlastníci dotčených pozemků:

- 50 Povodí Odry

Záznamy z jednání a výrobních výborů:

- Z1 Výrobní výbor 1. 11. 2022

Plná moc

Město Kopřivnice

Adresa: Štefánikova 1163, 742 21 Kopřivnice
Zastoupeno: Ing. Miroslavem Kopečným, starostou města
IČ: 00298077
DIČ: CZ00298077
Bankovní spojení: ČS, a.s.
Číslo účtu: 1767241349/0800
(dále jen „zmocnitel“)

tímto

zplnomocňuje

Projekční kancelář PRIS spol. s r.o.

Místo podnikání/sídlo: Osová 20, 625 00 Brno
Zastoupen: Ing. Martinem Řehulkou, jednatelem společnosti
IČ: 46974806
DIČ: CZ 46974806
Bankovní spojení: MONETA Money Bank, a.s.
č. účtu: 95008514/0600
Osoba oprávněná jednat ve věcech smluvních: Ing. Martin Řehulka tel. 547 212 053,
e-mail: info@pris.cz
Osoba oprávněná jednat ve věcech technických: Ing. Martin Řehulka

(dále jen „zhotovitel“)

aby jménem zmocnitele provedl tento úkon:

jednání s úřady a dalšími státními orgány a institucemi, které se týkají zajištění vyjádření, rozhodnutí a stanovisek ke **zpracování projektové dokumentace - „Most na ul. Erbenova ev. č. 28c-M2-oprava“**

a dále k přijímání písemností v průběhu výše uvedených řízení vydaných i následně vydaných rozhodnutí o povolení stavby.

Zmocněnec je oprávněn činit veškeré kroky a právní úkony, které jsou nezbytné k úplnému vyřízení věci, je oprávněn předkládat žádosti, návrhy a podání podle stavebního zákona, správního řádu, případně jiných právních předpisů, přebírat rozhodnutí, případně jiná rozhodnutí.

Plná moc se uděluje na dobu od jejího vystavení až do vydání stavebního povolení.
Zmocněnec není oprávněn přebírat za zmocnitele jakékoliv finanční závazky.
Zmocněnec je oprávněn podzmocňovat, je-li to k dosažení účelu daného nezbytné.

V Kopřivnici dne:

Digitálně podepsal Ing. Miroslav Kopečný
Datum: 12.10.2022 08:51:43 +02:00

Ing. Miroslav Kopečný
starosta

V Brně dne:

Ing. Martin Řehulka
Digitálně podepsal
Ing. Martin Řehulka
Datum: 2022.10.12
11:36:45 +02'00'

Ing. Ing. Martin Řehulka
jednatel společnosti

OSVĚDČENÍ O AUTORIZACI

číslo 16744

vydané

Českou komorou autorizovaných inženýrů a techniků
činných ve výstavbě
podle zákona ČNR č. 360/1992 Sb.

Ing. Magda Zdražilová

jméno a příjmení

63-51-21/0250

rodné číslo

je

autorizovaným inženýrem

v oboru

Mosty a inženýrské konstrukce

V seznamu autorizovaných osob vedeným ČKAIT je veden pod číslem

1002343

a je oprávněn užívat autorizační razítko, jehož kontrolní otisk je
uveden zde:



Autorizace je udělena ke dni

4.10.1996



Ing. Václav Mach
předseda ČKAIT

Magistrát města Brna
Živnostenský úřad města Brna
Malinovského nám. 3, 601 67 Brno

Č. j.: **ZUMB/30421/2009/Fe/3**

Výpis z živnostenského rejstříku

Obchodní firma: **Projekční kancelář PRIS spol. s r.o.**
Sídlo: **Osová 717/20, 625 00, Brno - Starý Lískovec**
Identifikační číslo: **46974806**

Živnostenské oprávnění č. 1

Předmět podnikání: **Projektová činnost ve výstavbě**
Vznik oprávnění: **19.10.1992**
Doba platnosti oprávnění: **na dobu neurčitou**

Živnostenské oprávnění č. 2


Předmět podnikání: **Výroba, obchod a služby neuvedené v přílohách 1 až 3 živnostenského zákona**
Obory činnosti: **Vydavatelské činnosti, polygrafická výroba, knihařské a kopírovací práce
Zprostředkování obchodu a služeb
Velkoobchod a maloobchod
Poradenská a konzultační činnost, zpracování odborných studií a posudků
Příprava a vypracování technických návrhů, grafické a kresličské práce**
Vznik oprávnění: **19.10.1992**
Doba platnosti oprávnění: **na dobu neurčitou**

Úřad příslušný podle § 71 odst. 2 živnostenského zákona: **Magistrát města Brna**

V Brně dne 16.11.2009



Fenclová
JUDr. Dobromila Macháčková
vedoucí Živnostenského úřadu města Brna
v z. Ing. Jiřina Fenclová



STAVCERT Praha, spol. s r. o.
Jablonského 640/2, Praha 7

Certifikační orgán provádějící certifikaci systémů managementu č.3024
akreditovaný Českým institutem pro akreditaci, o.p.s. (ČIA)
podle ČSN EN ISO/IEC 17021-1:2016

vydává

CERTIFIKÁT

pro

Projekční kancelář PRIS spol. s r.o.

Osová 20, 625 00 Brno
IČ: 46974806

Tímto certifikátem se potvrzuje, že zavedený a udržovaný

systém managementu kvality
pro

- ◆ **projektovou činnost v investiční výstavbě**
- ◆ **projektování pozemních komunikací**
(v rozsahu Metodického pokynu Ministerstva dopravy Systém jakosti v oboru pozemních komunikací ze dne 20.12.2019, Část II/1 Projektové práce, NACE 71.11 a 71.12)
- ◆ **zajištění geodetických prací**
- ◆ **zajištění inženýrsko-geologického průzkumu**
- ◆ **zajištění diagnostického průzkumu**

odpovídá požadavkům

ČSN EN ISO 9001:2016

Certifikát č. QMS-4966/2023

První certifikace: prosinec 1998

Platnost certifikátu od 20.1.2023 do 19.1.2026

Platnost certifikace od 20.1.2023 do 19.1.2026

V Praze dne 18.1.2023



Ing. Pavel
Florian

Digitálně podepsal
Ing. Pavel Florian
Datum: 2023.01.18
11:08:04 +01'00'

**VYJÁDŘENÍ O EXISTENCI SÍTĚ ELEKTRONICKÝCH KOMUNIKACÍ
společnosti CETIN a.s.
(„Vyjádření“)**

**A VŠEOBECNÉ PODMÍNKY OCHRANY SÍTĚ ELEKTRONICKÝCH KOMUNIKACÍ
společnosti CETIN a.s.
(„Všeobecné podmínky ochrany SEK“)**

toto Vyjádření a Všeobecné podmínky ochrany SEK je vydané dle ustanovení § 101 zákona č. 127/2005 Sb., o elektronických komunikacích a o změně některých souvisejících zákonů, v platném znění („**Zákon o elektronických komunikacích**“), a dle ustanovení § 161 zákona č. 183/2006 Sb., o územním plánování a stavebním řádu, v platném znění („**Stavební zákon**“), a dle příslušných ustanovení zákona č. 89/2012 Sb., občanského zákoníku, v platném znění („**Občanský zákoník**“)

Číslo jednací: 797503/22

Číslo žádosti: 0122 065 850 („Žádost“)

| | | |
|--|---|--|
| Název akce („Stavba“) | Kopřivnice - Most na ul. Erbenova ev.č. 28c-M2 ? oprava | |
| Důvod vydání Vyjádření („Důvod vyjádření“) | Informace o poloze sítě | |
| Žadatel | Projekční kancelář PRIS spol. s r.o., kontaktní osoba: Vlasta Kučerová, Osová 717/20, Brno, 62500 | |
| Stavebník | -- neuvedeno --, , -- neuvedeno --, 0 | |
| Zájmové území | Okres | Nový Jičín |
| | Obec | Kopřivnice |
| | Kat. území / č. parcely | Kopřivnice |
| Platnost Vyjádření | | 6. 10. 2024 („Den konce platnosti Vyjádření“) |

Žadatel Žadostí určil a vyznačil Zájmové území, jakož i určil Důvod Vyjádření.

Na základě určení a vyznačení Zájmového území Žadatelem a na základě určení Důvodu Vyjádření vydává společnost CETIN a.s. následující Vyjádření:

Nedojde ke střetu se sítí elektronických komunikací (dále jen „SEK“) společnosti a.s.

- (I) Na Žadatelem určeném a vyznačeném Zájmovém území se nevyskytuje SEK společnosti CETIN a.s.
- (II) Stavebník nebo jím pověřená třetí osoba je povinen řídit se Všeobecnými podmínkami ochrany SEK, které jsou nedílnou součástí Vyjádření; a
- (III) **Stavebník a/nebo Žadatel není oprávněn užít toto Vyjádření k podání jakékoliv žádosti o vydání jakéhokoliv správního rozhodnutí či jiného rozhodnutí majícího obdobný charakter.**

Vyjádření je platné pouze pro Zájmové území určené a vyznačené Žadatelem, jakož i pro Důvod Vyjádření stanovený a určený Žadatelem v Žádosti.



Číslo jednací: 797503/22

Číslo žádosti: 0122 065 850

Vyjádření pozbývá platnosti i) dnem, kdy je Žadatelem a/nebo Stavebníkem použito k podání žádosti o vydání jakéhokoliv správního rozhodnutí či jiného rozhodnutí majícího obdobný charakter a/nebo dnem zahájení jakéhokoliv správního rozhodnutí či jiného rozhodnutí majícího obdobný charakter, ve kterém bylo Vyjádření použito, ii) uplynutím doby platnosti v tomto Vyjádření uvedeného, iii) změnou rozsahu Zájmového území či změnou Důvodu Vyjádření uvedeného v Žádosti a/nebo iv) porušením Všeobecných podmínek ochrany SEK, to vše v závislosti na tom, která ze skutečností rozhodná pro pozbytí platnosti Vyjádření nastane nejdříve.

Společnost CETIN a.s. vydáním tohoto Vyjádření poskytl Žadateli pro Žadatelem určené a vyznačené Zájmové území veškeré informace o SEK dostupné společnosti CETIN a.s. ke dni podání Žádosti.

Ze strany společnosti CETIN a.s. může v některých případech docházet ke zpracování Vašich osobních údajů. Ke zpracování Vašich osobních údajů dochází vždy v souladu s platnými právními předpisy. Konkrétní zásady a podmínky zpracování osobních údajů společností CETIN a.s. jsou dostupné na stránce <https://www.cetin.cz/zasady-ochrany-osobnich-udaju>.

V případě dotazů k Vyjádření kontaktujte prosím asistenční linku 238 461 111.

Přílohami Vyjádření jsou:

- *Všeobecné podmínky ochrany SEK*
- *Informace o možném napojení na SEK ve vlastnictví společnosti CETIN a.s.*
- *Situační výkres (obsahuje Zájmové území určené a vyznačené Žadatelem a výřezy účelové mapy SEK)*

Vyjádření vydala společnost **CETIN a.s.** dne: 6. 10. 2022.


CETIN a.s.
Českomoravská 2510/19, Libeň
190 00 Praha 9
DIČ: CZ04084063
102

Číslo jednací: 797503/22

Číslo žádosti: 0122 065 850

VŠEOBECNÉ PODMÍNKY OCHRANY SÍTĚ ELEKTRONICKÝCH KOMUNIKACÍ společnosti CETIN a.s.

1. PLATNOST VŠEOBECNÝCH PODMÍNEK

- i) Tyto Všeobecné podmínky ochrany sítě elektronických komunikací (dále jen „VPOSEK“) tvoří součást Vyjádření (jak je tento pojem definován níže v článku 2 VPOSEK).
- ii) V případě rozporu mezi Vyjádřením a těmito VPOSEK mají přednost ustanovení Vyjádření, pokud není těmito VPOSEK stanoveno jinak.

2. DEFINICE

Níže uvedené termíny, jsou-li použity v těchto VPOSEK a uvozeny velkým písmenem, mají následující význam:

„**CETIN**“ znamená CETIN a.s. se sídlem Českomoravská 2510/19, Libeň, 190 00 Praha 9, IČO: 04084063, zapsaná v obchodním rejstříku vedeném Městským soudem v Praze pod spz. B 20623;

„**Občanský zákoník**“ znamená zákon č. 89/2012 Sb., občanský zákoník, ve znění pozdějších předpisů;

„**POS**“ je zaměstnanec společnosti CETIN, pověřený ochranou sítě, Karel Dombrovský, tel.: 602 786 457, e-mail: karel.dombrovsky@cetin.cz;

„**Den**“ je kalendářní den;

„**Příslušné požadavky**“ znamená jakýkoli a každý příslušný právní předpis, vč. technických norem, nebo normativní právní akt veřejné správy či samosprávy, nebo jakékoli rozhodnutí, povolení, souhlas nebo licenci, včetně podmínek, které s ním souvisí;

„**SEK**“ je síť elektronických komunikací ve vlastnictví CETIN;

„**Stavba**“ je stavba a/nebo činnost ve vztahu, k níž bylo vydáno Vyjádření, a je prováděna Stavebníkem a/nebo Žadatelem v souladu s Příslušnými požadavky, povolená příslušným správním rozhodnutím vydaným dle Stavebního zákona;

„**Situační výkres**“ je výkres, který je přílohou Vyjádření a obsahuje Zájmové území určené a vyznačené Žadatelem v Žádosti a výřezy účelové mapy SEK;

„**Stavebník**“ je osoba takto označená ve Vyjádření;

„**Vyjádření**“ je vyjádření o existenci sítě elektronických komunikací vydané společností CETIN dne 6. 10. 2022 pod č.j. 797503/22;

„**Zájmové území**“ je území označené Žadatelem a/nebo Stavebníkem v Žádosti;

„**Stavební zákon**“ je zákon č. 183/2006 Sb., o územním plánování a stavebním řádu;

„**Zákon o elektronických komunikacích**“ je zákon č. 127/2005 Sb., o elektronických komunikacích a o změně některých souvisejících zákonů, ve znění pozdějších předpisů;

„**Žadatel**“ je osoba takto označená ve Vyjádření.

„**Žádost**“ je žádost, kterou Žadatel a/nebo Stavebník požádal CETIN o vydání Vyjádření.

3. PLATNOST A ÚČINNOST VPOSEK

Tyto VPOSEK jsou platné a účinné Dnem odeslání Vyjádření na i) adresu elektronické pošty Stavebníka a/nebo Žadatele uvedenou v Žádosti nebo ii) adresu pro doručení prostřednictvím poštovní přepravy uvedenou Stavebníkem a/nebo Žadatelem v Žádosti.

4. OBECNÁ PRÁVA A POVINNOSTI STAVEBNÍKA A/NEBO ŽADATELE

- (i) Stavebník, Žadatel je výslovně srozuměn s tím, že SEK je veřejně prospěšným zařízením, byla zřízena ve veřejném zájmu a je chráněna Příslušnými požadavky.

- (ii) Stavebník, Žadatel nebo jím pověřená třetí osoba, je povinen při provádění Stavby nebo jiných prací, při odstraňování havárií a projektování staveb, řídit se Příslušnými požadavky, správnou praxí v oboru stavebnictví a technologickými postupy a je povinen učinit veškerá nezbytná opatření vyžadovaná Příslušnými požadavky k ochraně SEK před poškozením. Povinnosti dle tohoto odstavce má Stavebník rovněž ve vztahu k SEK, které se nachází mimo Zájmové území.
- (iii) Při zjištění jakéhokoli rozporu mezi údaji v Situačním výkresu, který je přílohou Vyjádření a skutečným stavem, je Stavebník a/nebo Žadatel povinen bez zbytečného odkladu, nejpozději Den následující po zjištění takové skutečnosti, zjištěný rozpor oznámit POS.
- (iv) Případné dodatečné požadavky na úpravu a přeložení SEK zajistí společnost CETIN v souladu s ustanovením § 104 odst. 17 Zákona o elektronických komunikacích.
- (v) Stavebník, Žadatel nebo jím pověřená třetí osoba, je povinen každé poškození či krádež SEK bezodkladně, nejpozději Den následující po zjištění takové skutečnosti, oznámit takovou skutečnost dohledovému centru společnosti CETIN na telefonní číslo +420 238 464 190.
- (vi) Bude-li Stavebník, Žadatel nebo jím pověřená třetí osoba na společnosti CETIN požadovat, aby se jako účastník správního řízení, pro jehož účely bylo toto Vyjádření vydáno, vzdala práva na odvolání proti rozhodnutí vydanému ve správním řízení, je oprávněn kontaktovat POS.

5. ROZHODNÉ PRÁVO

Vyjádření a VPOSEK se řídí českým právem, zejména Občanským zákoníkem, Zákonem o elektronických komunikacích a Stavebním zákonem. Veškeré spory z Vyjádření či VPOSEK vyplývající budou s konečnou platností řešeny u příslušného soudu České republiky.

6. PÍSEMNÝ STYK

Písemným stykem či pojmem „písemně“ se pro účely Vyjádření a VPOSEK rozumí předání zpráv jedním z těchto způsobů:

- v listinné podobě;
- e-mailovou zprávou se zaručeným elektronickým podpisem dle zák. č. 227/2000 Sb., o elektronickém podpisu a o změně některých dalších zákonů (zákon o elektronickém podpisu), ve znění pozdějších předpisů;

7. ZÁVĚREČNÁ USTANOVENÍ

- (i) Stavebník, Žadatel nebo jím pověřená třetí osoba je počínaje Dnem převzetí Vyjádření povinen užít informace a data uvedená ve Vyjádření pouze a výhradně k účelu, pro který mu byla tato poskytnuta. Stavebník, Žadatel nebo jím pověřená třetí osoba není oprávněn informace a data rozmnožovat, rozšiřovat, pronajímat, půjčovat či jinak umožnit jejich užívání třetí osobou bez předchozího písemného souhlasu společnosti CETIN.
- (ii) Pro případ porušení kterékoliv z povinností Stavebníka, Žadatele nebo jím pověřené třetí osoby, založené Vyjádřením /nebo těmito VPOSEK je Stavebník, Žadatel či jím pověřená třetí osoba odpovědný za veškeré náklady a škody, které společnosti CETIN vzniknou porušením povinností Stavebníka, Žadatele nebo jím pověřené třetí osoby.

Číslo jednací: 797503/22

Číslo žádosti: 0122 065 850

Informace o možném napojení na SEK ve vlastnictví společnosti CETIN a.s.

CETIN a.s. IČO: 04084063 („**CETIN**“) Vám poskytuje dle ustanovení § 161 odst. 1 Stavebního zákona tyto informace o podmínkách napojení Stavby a/nebo budovy označené v Žádosti na již existující SEK:

- (i) abychom Vám mohli sdělit konkrétní podmínky pro napojení Stavby a/nebo budovy označené v Žádosti na již existující SEK, vyplňte a odešlete prosím formulář dostupný na <https://www.cetin.cz/web/dokumentace-site/stanoveni-podminek-pripojeni>. Po odeslání formuláře se s Vámi spojí kontaktní osoba ze společnosti CETIN, která pro Vás bude koordinátorem případného napojení Stavby a/nebo budovy označené v Žádosti („**Kontaktní osoba CETIN**“). Kontaktní osoba CETIN Vám poskytne informace o technickém řešení napojení Stavby a/nebo budovy označené v Žádosti na již existující SEK a stanoví přípojný bod na již existující SEK;
- (ii) předpokladem pro napojení Stavby a/nebo budovy označené v Žádosti na již existující SEK je získání všech povolení a souhlasů vyžadovaných platnými právními předpisy pro vybudování té části SEK, která je nezbytná pro napojení Stavby a/nebo budovy označené v Žádosti na již existující SEK, je-li povolení a souhlasů dle platných právních předpisů pro vybudování SEK třeba, a rovněž splnění veškerých technických podmínek pro napojení na již existující SEK;

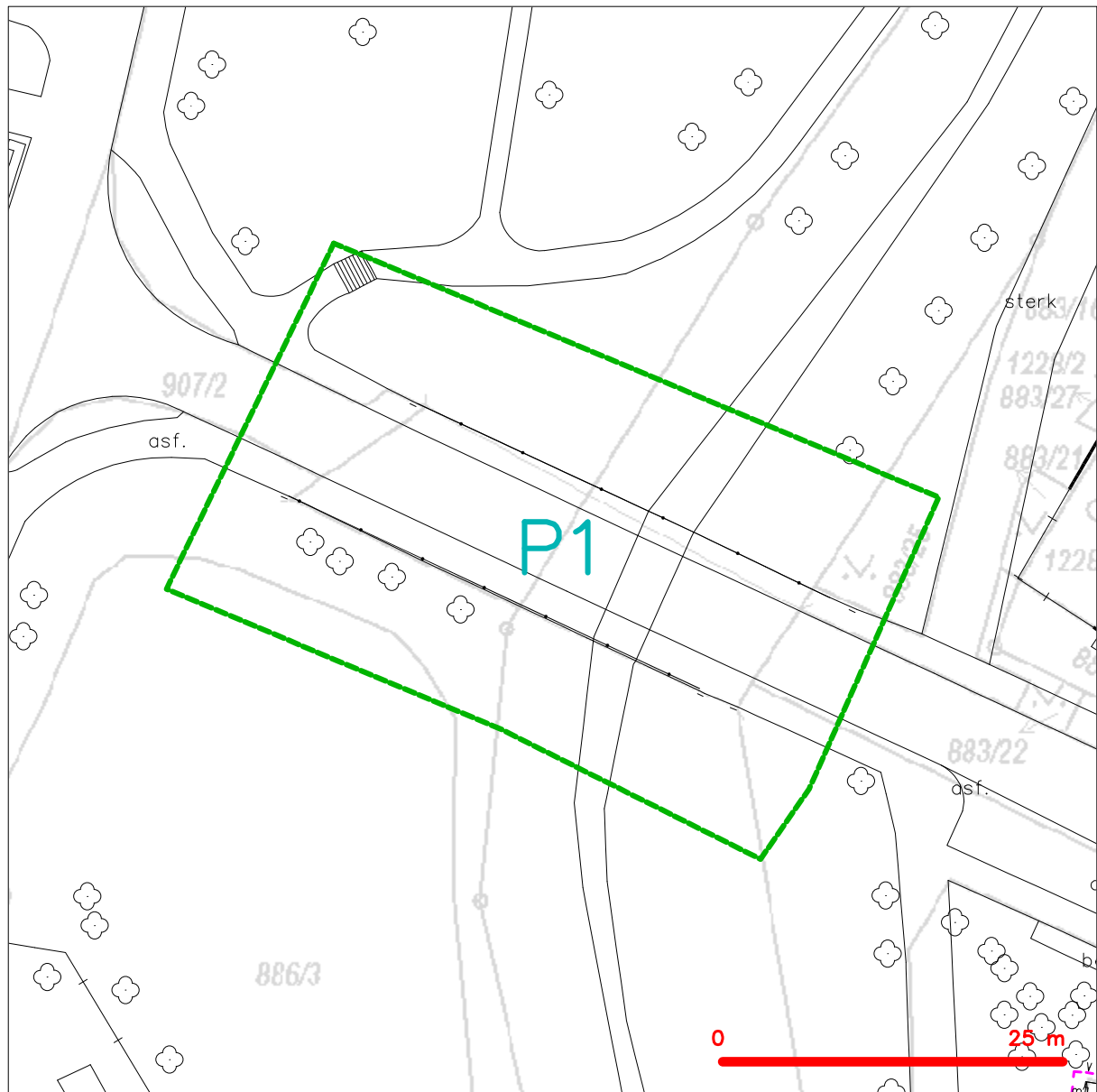
Další pro Vás užitečné informace k napojení na SEK ve vlastnictví CETIN:

- pokud Vaše Stavba bude umístována na základě správního rozhodnutí, doporučujeme žádost o vydání takového správního rozhodnutí podat tak, aby žádost obsahovala rovněž stavbu přípojky k SEK;
- doporučujeme stavbu přípojky k SEK v žádosti o vydání správního rozhodnutí označit jako stavební objekt - „SO trasa SEK společnosti CETIN a.s.“;
- trasu přípojky k SEK a místo napojení přípojky k SEK na již existující SEK CETIN konzultujte prosím s Kontaktní osobou CETIN;
- v případě, že jste dali na naše doporučení, a Vaše žádost o vydání správního rozhodnutí k umístění Stavby obsahovala rovněž stavbu přípojky k SEK, informujte Kontaktní osobu CETIN o nabytí právní moci správního rozhodnutí vydaného na Stavbu a stavbu přípojky k SEK, CETIN se s Vámi dohodne na postoupení těch práv a povinností ze správního rozhodnutí, která se vztahují ke stavbě přípojky SEK, a výstavbu přípojky k SEK zajistí;
- stavíte-li budovu a/nebo je-li budova podstatně rekonstruována, mějte prosím na paměti, že budova musí být vybavena fyzickou infrastrukturou uvnitř budovy, která umožní zavedení sítě elektronických komunikací až do koncového bodu sítě v prostoru budovy, který užívá koncový uživatel, budova musí být vybavena přístupovým bodem budovy - tyto požadavky na budovu jsou určeny právním předpisem, zákonem č. 194/2017Sb., o opatřeních ke snížení nákladů na zavádění vysokorychlostních sítí elektronických komunikací a o změně některých souvisejících zákonů, ve znění pozdějších předpisů;
- doporučujeme, abyste budovu připravili na následné vybudování vnitřních komunikačních rozvodů (např. trubkováním ve zdivu) nebo vybudovali vnitřní komunikační rozvody vlastní, tak, aby umožnily napojení k SEK;
- stavíte-li budovu, mějte na paměti, že tato musí umožňovat vstup silnoproudých a komunikačních kabelů do budovy, umístění rozvodných skříní a provedení vnitřních silnoproudých a komunikačních rozvodů až ke koncovému bodu sítě. Vnitřní komunikační rozvody musí splňovat požadavky na zabezpečení proti zneužití;
- CETIN Vám nabízí zhotovení typového projektu pro realizaci vnitřních rozvodů, koncového bodu sítě a řešení vstupu vedení SEK ke koncovému bodu sítě. Máte-li o zhotovení typového projektu zájem, prosím obraťte se na Kontaktní osobu CETIN, dohodne s Vámi vše potřebné.












Požadujete-li jakékoli další informace o možném napojení Stavby a/nebo budovy označené v Žádosti na již existující SEK, prosíme kontaktujte Kontaktní osobu CETIN.

Na www.zrychlujemecsko.cz můžete zjistit, jak je lokalita, kterou jste označil v Žádosti pokryta SEK ve vlastnictví CETIN, jakou rychlost připojení SEK umožňuje, a jak takové připojení můžete získat.

SITUAČNÍ VÝKRES - ZÁJMOVÉ ÚZEMÍ



LEGENDA

-  hranice zájmového území k vyjádření
-  NN přípojka, území s NN přípojkou CETIN
-  zaměřený průběh metalického kabelu
-  zaměřený průběh optického kabelu, HDPE trubky nebo souběh optického a metalického kabelu
-  nezaměřený průběh metalického kabelu
-  nadzemní síť cizí
-  nezaměřený průběh optického kabelu, HDPE trubky nebo souběh optického a metalického kabelu
-  radiové síť, ochranné pásmo radiové sítě
-  nadzemní síť
-  neprovázané síť
-  podzemní síť cizí
-  síť s NN
-  kolektor, kabelovod


CETIN a.s.
Českomoravská 2510/19, Libeň
190 00 Praha 9
DIČ: CZ04084063

102

Vlasta Kučerová
Projekční kancelář PRIS spol. s r.o.
Osová 717
625 00 Brno

(dále jen „žadatel“)

| Číslo žádosti | Naše značka | Vyřizuje / linka / e-mail | Místo odeslání / dne |
|---------------|-----------------|--|----------------------|
| 202208848 | 08848/2022/CEPS | Michal Rotbauer / +420381107239 / rotbauer@ceps.cz | Praha / 6. 10. 2022 |

Sdělení o poloze technické infrastruktury (přenosové soustavy) podle § 161 zákona č. 183/2006 Sb., stavební zákon

Název záměru: Kopřivnice - Most na ul. Erbenova ev.č. 28c-M2 – oprava (dále jen „Záměr“)

Vážený žadateli,

na základě Vaší žádosti o vydání sdělení podle § 161 zákona č. 183/2006 Sb., stavební zákon, Vám sdělujeme následující.

V území označeném Vaším polygonem (viz příloha č. 1 a 2 tohoto sdělení) se nenachází žádné zařízení přenosové soustavy, ani jeho ochranné pásmo.

Toto sdělení má platnost do 06. 10. 2024

S pozdravem

ČEPS, a.s.

Přílohy:

- 1) Polygon zájmového území*
- 2) Seznam parcel a katastrálních území dotčených polygonem zájmového území*

Vedeme elektřinu nejvyššího napětí

Příloha č. 2 - Seznam parcel a katastrálních území dotčených polygonem zájmového území

| Kód katastrálního území | Katastrální území | Parcelní číslo |
|-------------------------|-------------------|----------------|
| 669393 | Kopřivnice | 886/2 |
| 669393 | Kopřivnice | 886/3 |
| 669393 | Kopřivnice | 887/1 |
| 669393 | Kopřivnice | 907/1 |
| 669393 | Kopřivnice | 907/2 |
| 669393 | Kopřivnice | 919/1 |
| 669393 | Kopřivnice | 1212/1 |
| 669393 | Kopřivnice | 883/25 |
| 669393 | Kopřivnice | 883/26 |



Projekční kancelář PRIS spol. s r.o.

Osová 717/20

62500 Brno

NAŠE ZNAČKA

0101821806

VYŘÍZENO DNE

06.10.2022

Sdělení o existenci energetického zařízení, sítě pro elektronickou komunikaci nebo zařízení technické infrastruktury v majetku společnosti ČEZ Distribuce, a. s., pro akci:

Kopřivnice - Most na ul. Erbenova ev.č. 28c-M2 - oprava

Vážený zákazníku,

Na základě Vaší žádosti 0101821806 ze dne 06.10.2022 Vám zasíláme sdělení o existenci energetického zařízení, sítě pro elektronickou komunikaci nebo zařízení technické infrastruktury v majetku společnosti ČEZ Distribuce, a. s., ve Vámi vymezeném zájmovém území.

Dovolujeme si Vás upozornit, že **sdělení nenahrazuje** vyjádření provozovatele distribuční soustavy k projektové dokumentaci pro územní nebo stavební řízení, k připojení nového odběru, zdroje elektrické energie nebo k navýšení rezervovaného příkonu a výkonu a s výjimkou havárií ani souhlas s činností v ochranném pásmu.

Toto sdělení je platné do 06.04.2023 a je jedním z podkladů pro zpracování projektové dokumentace, pokud je taková dokumentace zpracovávána.

V majetku ČEZ Distribuce, a. s., se na Vámi uvedeném zájmovém území nachází nebo ochranným pásmem zasahuje energetické zařízení typu:

| | síť NN | síť VN | síť VVN |
|--------------|--------|--------|---------|
| Podzemní síť | střet | | |
| Nadzemní síť | | | |

| | |
|---------|--|
| Stanice | |
|---------|--|

V majetku ČEZ Distribuce, a. s., se na Vámi uvedeném zájmovém území nachází nebo ochranným pásmem zasahuje síť pro elektronickou komunikaci typu:

| | síť pro elektronickou komunikaci |
|--------------|----------------------------------|
| Podzemní síť | |
| Nadzemní síť | |

Zařízení technické infrastruktury zahrnuje zejména vodovodní, kanalizační a plynové přípojky pro objekty ČEZ Distribuce a. s., a dále pak další podzemní a nadzemní zařízení sloužící pro provoz distribuční sítě. V majetku ČEZ Distribuce, a. s., se na Vámi uvedeném zájmovém území nachází nebo ochranným pásmem zasahuje zařízení technické infrastruktury:

| | zařízení technické infrastruktury |
|------------------------|-----------------------------------|
| Nadzemní nebo podzemní | |

Energetické zařízení (mimo nadzemních sítí NN), zařízení sítě pro elektronickou komunikaci a zařízení technické infrastruktury je chráněno ochranným pásmem podle § 46 zákona č. 458/2000 Sb., o podmínkách podnikání a o výkonu státní správy v energetických odvětvích a o změně některých zákonů (energetický zákon), ve znění pozdějších předpisů. Přibližný průběh tras energetických zařízení, sítě pro elektronickou komunikaci (v trase kabelového vedení může být uloženo několik kabelů energetických i komunikačních) a tras zařízení technické infrastruktury zasíláme v příloze tohoto dopisu.

V případě existence **podzemních** energetických zařízení, sítě pro elektronickou komunikaci nebo zařízení technické infrastruktury je povinností stavebníka alespoň 14 dní před započatím zemních prací požádat telefonicky na 800 850 860 nebo e-mailem na info@cezdistribuce.cz o tzv. **vytyčení trasy podzemního zařízení**, sítě pro elektronickou komunikaci nebo zařízení technické infrastruktury. O vytyčení lze požádat pouze na základě vydaného sdělení o existenci energetického zařízení, sítě pro elektronickou komunikaci nebo zařízení technické infrastruktury, a to (mimo havárií) nejpozději 30 dní před koncem jeho platnosti.

Dojde-li k obnažení podzemního vedení nebo k poškození energetického zařízení, sítě pro elektronickou komunikaci nebo zařízení se sítí pro elektronickou komunikaci související nebo zařízení technické infrastruktury ve vlastnictví ČEZ Distribuce, a. s., nahláste nám prosím tuto skutečnost bezodkladně jako poruchu na bezplatnou linku 800 850 860.

Pokud uvažovaná **akce nebo činnost zasáhne do ochranného pásma** nadzemních vedení, trafostanic nebo sítě pro elektronickou komunikaci, popř. bude po vytyčení zjištěno, že zasahuje do ochranného pásma podzemních energetických zařízení nebo zařízení pro elektronickou komunikaci, je nutné písemně požádat společnost ČEZ Distribuce, a. s., o souhlas s činností v ochranném pásmu (formulář je k dispozici na www.cezdistribuce.cz v části Formuláře / Činnosti v ochranných pásmech, kontaktní údaje pro podání Vaší žádosti naleznete v zápatí). Jestliže uvažovaná akce vyvolá potřebu dílčí změny trasy vedení nebo přemístění některých prvků energetického zařízení nebo sítě pro elektronickou komunikaci včetně souvisejícího zařízení, je nutné včas společnost ČEZ Distribuce, a. s., požádat o přeložku zařízení podle § 47 energetického zákona.

Zároveň Vás upozorňujeme, že v zájmovém území se může nacházet taktéž energetické zařízení, sít' pro elektronickou komunikaci nebo zařízení technické infrastruktury, které není v majetku společnosti ČEZ Distribuce, a. s.

V souvislosti s výše uvedeným si Vás dovoluujeme upozornit, že uvedené sdělení včetně jeho příloh obsahuje skutečnosti tvořící obchodní tajemství společnosti ČEZ Distribuce, a. s. Poskytnuté informace jsou dále také důvěrnými informacemi a obchodně citlivými informacemi společnosti ČEZ Distribuce, a. s. Z výše uvedených důvodů si Vás proto společnost ČEZ Distribuce, a. s., dovoluje upozornit, že s poskytnutými informacemi je potřeba nakládat dle platných právních předpisů, v opačném případě se vystavujete postihu ve smyslu platné právní úpravy. V této souvislosti si Vás dále dovoluujeme upozornit, že požadované informace nesmí být předány, sděleny, využity, zpřístupněny, či jiným způsobem postoupeny na jakoukoli třetí osobu bez předchozího prokazatelného souhlasu společnosti ČEZ Distribuce, a. s. Informace o existenci energetického zařízení, sítě pro elektronickou komunikaci a zařízení technické infrastruktury mohou být využity pouze pro účel, pro který byly vyžádány.

S pozdravem

ČEZ Distribuce, a. s.

Děčín, Děčín IV-Podmokly
Teplická 874/8
PSČ 405 02
IČ: 24729035

Přílohy

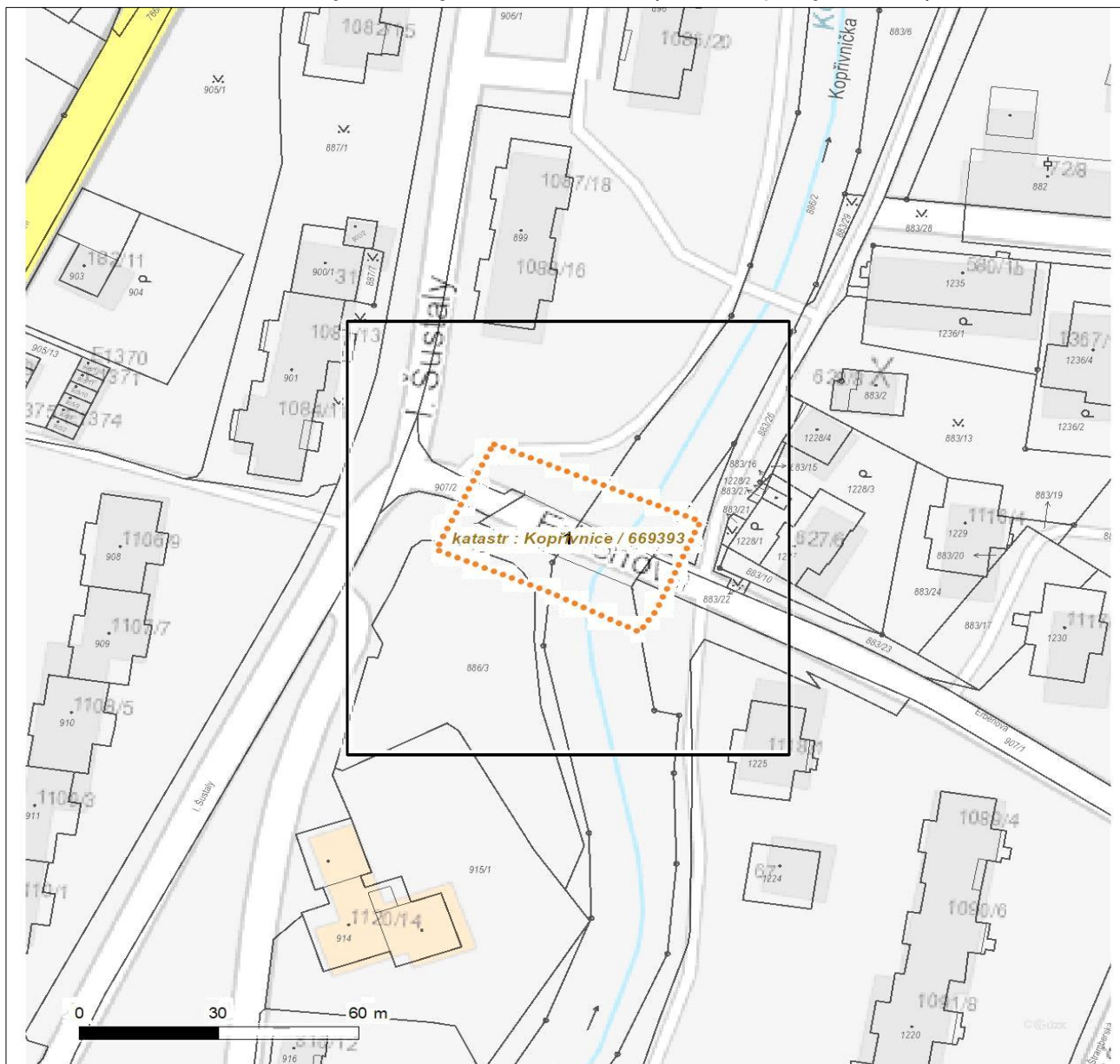
1. Situační výkres zájmového území
2. Podmínky pro provádění činností v ochranných pásmech energetických zařízení, sítě pro elektronickou komunikaci a zařízení technické infrastruktury



Platí pouze se sdělením číslo 0101821806.

Zakreslené polohy zařízení v příloze jsou pouze informativní.

Situační výkres zájmového území (klad mapových listů)



Není-li zobrazena katastrální mapa, zadejte žádost znovu. Katastrální mapa je generována prostřednictvím externí WMS služby, jejíž provoz nezajišťuje společnost ČEZ Distribuce, a. s.

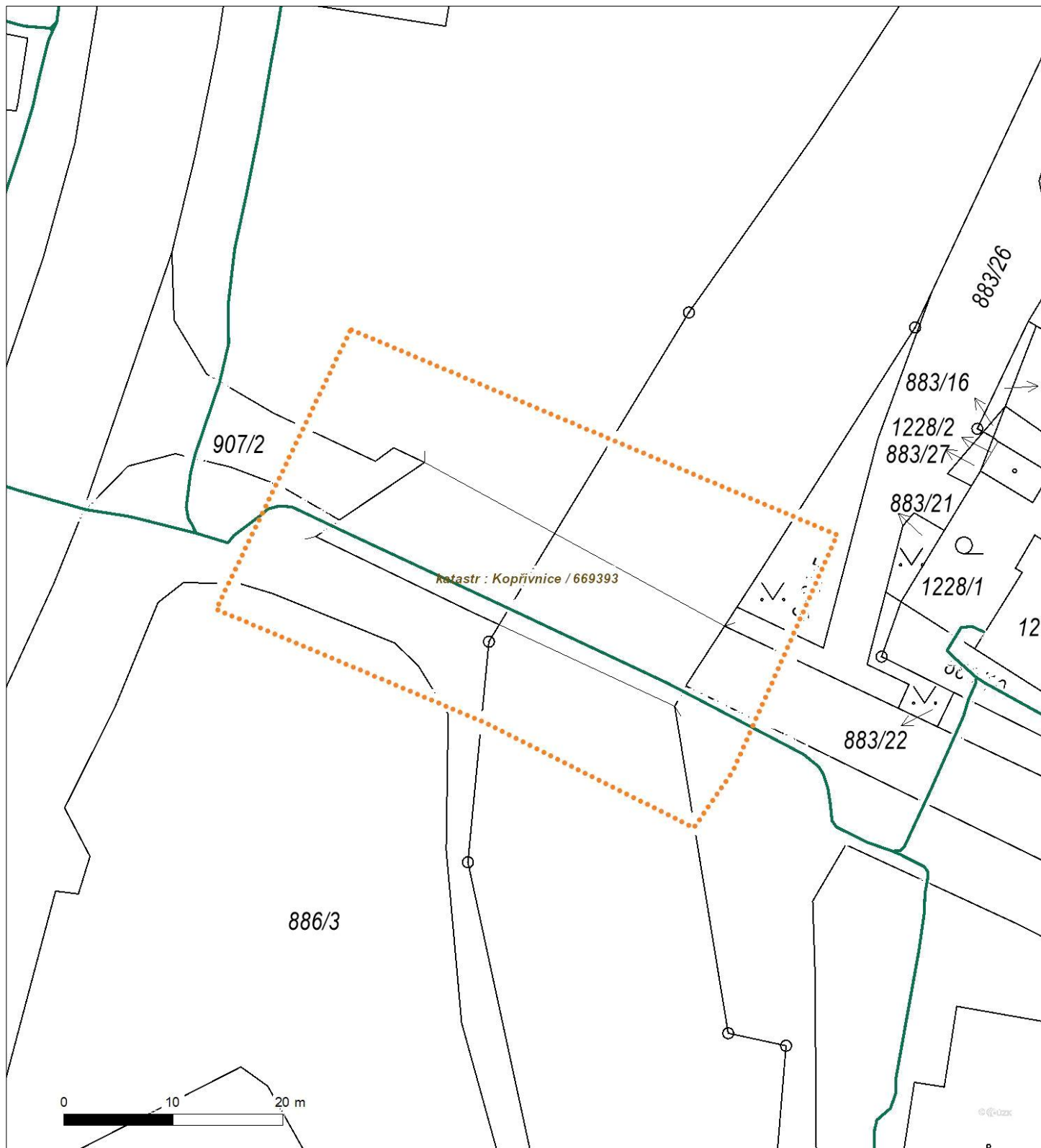
| LEGENDA | | |
|-----------------------------------|--------------------------------------|--|
| Podzemní vedení NN do 1 kV | Stanice do 52 kV - stožárová | Nadzemní síť pro elektronickou komunikaci |
| Nadzemní vedení NN do 1 kV | Stanice do 52 kV - zděná | Podzemní síť pro elektronickou komunikaci |
| Podzemní vedení VN do 35 kV | Transformovna (nad 52 kV) | HDPE trubka |
| Podzemní vedení VVN 110 kV | Probíhající investice ČEZ Distribuce | <i>Souběhy sítě pro elektronickou komunikaci s energetickými sítěmi:</i> |
| Nadzemní vedení VVN 110 kV | Stanice ČEZ Distribuce ve výstavbě | Souběh s podzemním vedením NN do 1 kV |
| NN přívod odběratele | Zařízení ČEZ Distribuce ve výstavbě | Souběh s nadzemním vedením NN do 1 kV |
| Zařízení technické infrastruktury | Hranice katastrálního území | Souběh s podzemním vedením VN do 35 kV |
| Cizí energetické vedení | | Souběh s nadzemním vedením VN do 35 kV |
| Zájmové území | | Souběh s podzemním vedením VVN 110 kV |
| | | Souběh s nadzemním vedením VVN 110 kV |



Platí pouze se sdělením číslo 0101821806.

Zakreslené polohy zařízení v příloze jsou pouze informativní.

Situační výkres - list 1



Není-li zobrazena katastrální mapa, zadejte žádost znovu. Katastrální mapa je generována prostřednictvím externí WMS služby, jejíž provoz nezajišťuje společnost ČEZ Distribuce, a. s.

PODMÍNKY PRO PROVÁDĚNÍ ČINNOSTÍ V OCHRANNÝCH PÁSMECH PODZEMNÍCH VEDENÍ

Ochranné pásmo podzemních vedení elektrizační soustavy do 110 kV vč. a vedení řídicí, měřicí a zabezpečovací techniky je stanoveno v § 46 odst. 5 zákona č. 458/2000 Sb., o podmínkách podnikání a o výkonu státní správy v energetických odvětvích a o změně některých zákonů (energetický zákon), ve znění pozdějších předpisů, a činí 1 metr po obou stranách krajního kabelu (energetického nebo pro elektronickou komunikaci) kabelové trasy, nad 110 kV činí 3 metry po obou stranách krajního kabelu.

V ochranném pásmu podzemního vedení je podle § 46 odst. 8 a 10 energetického zákona zakázáno:

- a) zřizovat bez souhlasu vlastníka těchto zařízení stavby či umisťovat konstrukce a jiná podobná zařízení, jakož i uskladňovat hořlavé a výbušné látky,
- b) provádět bez souhlasu vlastníka zemní práce,
- c) provádět činnosti, které by mohly ohrozit spolehlivost a bezpečnost provozu těchto zařízení nebo ohrozit život, zdraví či majetek osob,
- d) provádět činnosti, které by znemožňovaly nebo podstatně znesnadňovaly přístup k těmto zařízením,
- e) vysazovat trvalé porosty a přejíždět vedení mechanizmy o celkové hmotnosti nad 6 tun.

Pokud stavba nebo stavební činnost zasahuje do ochranného pásma podzemního vedení, je třeba požádat o písemný souhlas vlastníka nebo provozovatele tohoto zařízení na základě § 46 odst. 8 a 11 energetického zákona.

V ochranných pásmech podzemních energetických vedení a sítí pro elektronickou komunikaci je třeba dále dodržovat následující podmínky:

1. Dodavatel prací musí před zahájením prací zajistit vytýčení podzemního zařízení a prokazatelně seznámit pracovníky, jichž se to týká, s jejich polohou a upozornit na odchylky od výkresové dokumentace.
2. Výkopové práce do vzdálenosti 1 metr od osy (krajního) kabelu musí být prováděny ručně.
3. Zemní práce musí být prováděny v souladu s ČSN 73 6133 Návrh a provádění zemního tělesa pozemních komunikací a při zemních pracích musí být dodrženo Nařízení vlády č. 591/2006 Sb., bližších minimálních požadavků na bezpečnost a ochranu zdraví při práci na staveništích.
4. Místa křížení a souběhy ostatních zařízení a staveb se zařízeními energetickými, komunikačními sítěmi pro elektronickou komunikaci nebo zařízeními technické infrastruktury musí být vyprojektovány a provedeny v souladu s platnými normami a předpisy, zejména s ČSN 33 2000-5-52, ČSN EN 50110-1, ČSN EN 50341-1, ČSN 73 6005 a PNE 33 0000-6, PNE 33 3301, PNE 34 1050.
5. Dodavatel prací musí oznámit příslušnému provozovateli distribuční soustavy zahájení prací minimálně 3 pracovní dny předem.
6. Při potřebě přejíždění trasy podzemních vedení nebo podzemních zařízení vozidly nebo mechanizmy je třeba po dohodě s vlastníkem provést dodatečnou ochranu proti mechanickému poškození.
7. Manipulovat s obnaženými kabely pod napětím je možné pouze se souhlasem vlastníka. Odkryté zařízení sítě pro elektronickou komunikaci včetně ochranné trubky (HDPE apod.) musí být řádně zabezpečeno při práci i proti poškození nepovolanou osobou.
8. Před záhozem kabelové trasy musí být zástupce vlastníka kabelu / ochranné trubky vyzván ke kontrole uložení. Pokud toto organizace provádějící zemní práce neprovede, vyhrazuje si provozovatel distribuční soustavy právo nechat inkriminované místo znovu odkryt.
9. Při záhozu musí být zemina pod kabely řádně udusána, kabely zapískovány a provedeno krytí proti mechanickému poškození. Podkopané kabely sítě elektronické komunikace budou podloženy ve vzdálenosti 1,5 m a zemina pod podložením musí být řádně upěchována. Pro zavěšení kabelu nebude použito sousedních kabelů nebo potrubí. Kabelové spojky budou uloženy vodorovně na můstku. Při práci s vysazováním a podkládáním kabelů stavebník včas vyzve k přítomnosti pracovníka pověřeného společností ČEZ Distribuce, a. s.
10. Bez předchozího souhlasu je zakázáno snižovat nebo zvyšovat vrstvu zeminy nad kabelem.
11. Každé poškození zařízení provozovatele distribuční soustavy musí být okamžitě nahlášeno na bezplatnou linku ČEZ Distribuce 800 850 860, která je Vám k dispozici 24 hodin denně, 7 dní v týdnu.
12. Ukončení stavby musí být neprodleně ohlášeno příslušnému provozovatelů útvaru.
13. **Po dokončení stavby provozovatel distribuční soustavy nesouhlasí s vyhlášením ochranného pásma nových rozvodů, které jsou budovány, protože se již jedná o práce v ochranném pásmu zařízení provozovatele distribuční soustavy. Případné opravy nebo rekonstrukce na svém zařízení nebude provozovatel distribuční soustavy provádět na výjimku z ochranného pásma nebo na základě souhlasu s činností v tomto pásmu.**

Případné nedodržení uvedených podmínek bude řešeno příslušným stavebním úřadem nebo nahlášeno Energetickému regulačnímu úřadu jako správní delikt ve smyslu příslušného ustanovení energetického zákona spočívající v porušení zákazu provádět činnosti v ochranných pásmech dle § 46 uvedeného zákona.



PODMÍNKY PRO PROVÁDĚNÍ ČINNOSTÍ V OCHRANNÝCH PÁSMECH NADZEMNÍCH VEDENÍ

Ochranné pásmo nadzemního vedení distribuční soustavy podle § 46 odst. 3 zákona č. 458/2000 Sb., o podmínkách podnikání a o výkonu státní správy v energetických odvětvích a o změně některých zákonů (energetický zákon), je souvislý prostor vymezený svislými rovinami vedenými po obou stranách vedení ve vodorovné vzdálenosti měřené kolmo na vedení, které činí od krajního vodiče vedení na obě jeho strany:

- a) u napětí nad 1 kV a do 35 kV včetně
 - pro vodiče bez izolace 7 metrů (resp. 10 metrů u zařízení postaveného do 31. 12. 1994, vyjma lesních průseků, kde rozsah ochranného pásma i do uvedeného data činí 7 metrů),
 - pro vodiče s izolací základní 2 metry,
 - pro závěsná kabelová vedení 1 metr;
- b) u napětí nad 35 kV do 110 kV včetně
 - pro vodiče bez izolace 12 metrů (resp. 15 metrů u zařízení postaveného do 31. 12. 1994),
 - pro vodiče s izolací základní 5 metrů;
- c) u zařízení sítě pro elektronickou komunikaci 1 metr od krajního vedení.

Poznámka: Nadzemní vedení nízkého napětí (do 1 kV) není chráněno ochranným pásmem. Při činnostech prováděných v jeho blízkosti (práce v blízkosti) je nutné dodržet vzdálenosti dané ČSN EN 50110-1.

V ochranném pásmu nadzemního vedení je podle § 46 odst. 8 a 9 energetického zákona zakázáno:

1. zřizovat bez souhlasu vlastníka těchto zařízení stavby či umisťovat konstrukce a jiná podobná zařízení, jakož i uskladňovat hořlavé a výbušné látky,
2. provádět bez souhlasu vlastníka zemní práce,
3. provádět činnosti, které by mohly ohrozit spolehlivost a bezpečnost provozu těchto zařízení nebo ohrozit život, zdraví či majetek osob,
4. provádět činnosti, které by znemožňovaly nebo podstatně znesnadňovaly přístup k těmto zařízením,
5. vysazovat chmelnice a nechávat růst porosty nad výšku 3 metry.

Pokud stavba nebo stavební činnost zasahuje do ochranného pásma nadzemního vedení, je třeba požádat o písemný souhlas vlastníka nebo provozovatele tohoto zařízení na základě § 46 odst. 8 a 11 energetického zákona.

V ochranných pásmech nadzemních energetických vedení a sítí pro elektronickou komunikaci je třeba dále dodržovat následující podmínky:

1. Při pohybu nebo pracích v blízkosti elektrického vedení se nesmí osoby, předměty, prostředky nemající povahu jeřábu přiblížit k živým částem vodičů vysokého napětí blíže než 2 metry a u vodičů velmi vysokého napětí blíže než 3 metry (dle PNE 330000-6), pokud není větší vzdálenost stanovena v jiném předpisu (např. ČSN ISO 12480-1).
2. Jeřáby a jim podobná zařízení musí být umístěny tak, aby v kterékoli poloze byly všechny jejich části mimo ochranné pásmo vedení, a musí být zamezeno vyvrstvení lana.
3. Je zakázáno stavět budovy nebo jiné objekty v ochranných pásmech nadzemních vedení vysokého napětí.
4. Je zakázáno, provádět veškeré pozemní práce, při kterých by byla narušena stabilita podpěrných bodů (sloupů nebo stožárů).
5. Je zakázáno upevňovat antény, reklamy, ukazatele apod. pod, přes nebo přímo na stožáry elektrického vedení.
6. Dodavatel prací musí prokazatelně seznámit své pracovníky, jichž se to týká s ČSN EN 50110-1.
7. Pokud není možné dodržet body č. 1 až 4, je možné požádat příslušný provozní útvar provozovatele distribuční soustavy o další řešení (zajištění odborného dohledu pracovníka s elektrotechnickou kvalifikací dle Vyhlášky č. 50/1978 Sb., vypnutí a zajištění zařízení, zaizolování živých částí apod.), pokud nejsou tyto podmínky již součástí jiného vyjádření ke konkrétní stavbě.
8. V případě požadavku na vypnutí zařízení po nezbytnou dobu provádění prací je nutné požádat minimálně 2 měsíce před požadovaným termínem. V případě vedení nízkého napětí je možné též požádat o zaizolování části vedení.
9. Stavba bude situována tak, aby každá její část včetně dočasných zařízení byla vzdálena nejméně 1,5 m od osy nadzemního zařízení pro elektronickou komunikaci.
10. Do vzdálenosti 1,5 metru od osy nadzemního zařízení pro elektronickou komunikaci nebudou používány mechanismy ohrožující provoz zařízení, skladování materiál, zemina, prováděny postřiky nebo jiná činnost, která by mohla ohrozit provoz zařízení nebo jiného zařízení souvisejícího s nadzemní sítí pro elektronickou komunikaci.

Případné nedodržení uvedených podmínek bude řešeno příslušným stavebním úřadem nebo nahlášeno Energetickému regulačnímu úřadu jako správní delikt ve smyslu příslušného ustanovení energetického zákona, spočívající v porušení zákazu provádět činnosti v ochranných pásmech dle § 46 uvedeného zákona.



PODMÍNKY PRO PROVÁDĚNÍ ČINNOSTÍ V OCHRANNÝCH PÁSMECH ELEKTRICKÝCH STANIC

Ochranné pásmo elektrické stanice je stanoveno v § 46 odst. 6 zákona č. 458/2000 Sb., o podmínkách podnikání a o výkonu státní správy v energetických odvětvích a o změně některých zákonů (energetický zákon), a je vymezeno svislými rovinami vedenými ve vodorovné vzdálenosti:

- a) u venkovních elektrických stanic a dále stanic s napětím větším než 52 kV v budovách 20 metrů vně od oplocení nebo v případě, že stanice není oplocena, 20 metrů od vnějšího líce obvodového zdiva,
- b) u stožárových elektrických stanic a věžových stanic s venkovním přívodem s převodem napětí z úrovně nad 1 kV a menší než 52 kV na úroveň nízkého napětí 7 m od vnější hrany půdorysu stanice ve všech směrech,
- c) u kompaktních a zděných el. stanic s převodem napětí z úrovně nad 1 kV a menší než 52 kV na úroveň nízkého napětí 2 metry od vnějšího pláště stanice ve všech směrech,
- d) u vestavěných el. stanic 1 metr vně od obestavění.

V ochranném pásmu elektrické stanice je podle § 46 odst. 8 a 10 energetického zákona zakázáno:

- 1. zřizovat bez souhlasu vlastníka těchto zařízení stavby či umisťovat konstrukce a jiná podobná zařízení, jakož i uskláňovat hořlavé a výbušné látky,
- 2. provádět bez souhlasu vlastníka zemní práce,
- 3. provádět činnosti, které by mohly ohrozit spolehlivost a bezpečnost provozu těchto zařízení nebo ohrozit život, zdraví či majetek osob,
- 4. provádět činnosti, které by znemožňovaly nebo podstatně znesnadňovaly přístup k těmto zařízením.

Pokud stavba nebo stavební činnost zasahuje do ochranného pásma elektrické stanice, je třeba požádat o písemný souhlas vlastníka nebo provozovatele tohoto zařízení na základě § 46 odst. 8 a 11 energetického zákona.

V ochranném pásmu elektrické stanice je dále zakázáno provádět činnosti, které by mohly mít za následek ohrožení bezpečnosti a spolehlivosti provozu stanice nebo zmenšující či podstatně znesnadňující její obsluhu a údržbu a to zejména:

- 5. provádět výkopové práce ohrožující zaústění podzemních vedení vysokého a nízkého napětí nebo stabilitu stavební části el. stanice (viz podmínky pro činnosti v ochranných pásmech podzemního vedení),
- 6. skladovat či umisťovat předměty bránící přístupu do elektrické stanice nebo k rozvaděčům vysokého nebo nízkého napětí,
- 7. umisťovat antény, reklamy, ukazatele apod.,
- 8. zřizovat oplocení, které by znemožnilo obsluhu el. stanice.

Případné nedodržení uvedených podmínek bude řešeno příslušným stavebním úřadem nebo nahlášeno Energetickému regulačnímu úřadu jako správní delikt ve smyslu příslušného ustanovení energetického zákona spočívající v porušení zákazu provádět činnosti v ochranných pásmech dle § 46 uvedeného zákona.



PODMÍNKY PRO PROVÁDĚNÍ ČINNOSTÍ V OCHRANNÝCH PÁSMECH NEBO BEZPROSTŘEDNÍ BLÍZKOSTI ZAŘÍZENÍ TECHNICKÉ INFRASTRUKTURY

Ochranné pásmo zařízení technické infrastruktury činí 1 metr po obou stranách od potrubí nebo kabelu.

V ochranném pásmu zařízení technické infrastruktury je zakázáno bez souhlasu společnosti ČEZ Distribuce, a. s., provádět činnosti, které by mohly ohrozit vodárenské, plynárenské, kanalizační nebo jiné zařízení technické infrastruktury, jejich spolehlivost a bezpečnost provozu. Při provádění veškerých činností v ochranném pásmu i mimo ně nesmí dojít k poškození těchto zařízení.

V projektech v bezprostřední blízkosti zařízení technické infrastruktury je nutno dodržet vzájemné vzdálenosti inženýrských sítí dle ČSN 73 6005.



ŽADATEL

Projekční kancelář PRIS spol. s r.o.

Osová 717/20

62500 Brno

NAŠE ZNAČKA
0700614638

VYŘIZUJE / LINKA

VYŘÍZENO DNE
06.10.2022

Sdělení o existenci komunikačního vedení společnosti ČEZ ICT Services, a. s.

Název akce: **Kopřivnice - Most na ul. Erbenova ev.č. 28c-M2 - oprava**

Účel: **Existence sítí**

Vážený zákazníku,
dovolujeme si reagovat na Vaši žádost číslo 0700614638 ze dne 06.10.2022, která se týkala sdělení o existenci komunikačního zařízení na Vámi určeném zájmovém území.

Dle vědomí společnosti ČEZ ICT Services, a. s., se na Vámi vymezeném zájmovém území:
nenachází komunikační zařízení v majetku společnosti ČEZ ICT Services, a. s.

Zároveň si Vás dovoluujeme upozornit, že není vyloučeno, že se ve Vámi vymezeném zájmovém území nachází jiné zařízení, které není v majetku společnosti ČEZ ICT Services, a. s.

Toto sdělení je platné do 06.10.2023.

V souvislosti s výše uvedeným si Vás dovoluujeme upozornit, že sdělení o existenci či neexistenci sítí představuje skutečnosti tvořící obchodní tajemství společnosti ČEZ ICT Services, a. s. Poskytnuté informace jsou dále také důvěrnými informacemi společnosti ČEZ ICT Services, a. s. Z výše uvedených důvodů si Vás proto společnost ČEZ ICT Services, a. s., dovoluje upozornit, že s poskytnutými informacemi je potřeba nakládat dle platných právních předpisů, v opačném případě se vystavujete postihu ve smyslu platné právní úpravy. V této souvislosti si Vás dovoluujeme rovněž upozornit, že požadované informace nesmí být předány, sděleny, využity, zpřístupněny, či jiným způsobem postoupeny na jakoukoli třetí osobu bez předchozího prokazatelného souhlasu společnosti ČEZ ICT Services, a. s. Informace o existenci sítí mohou být využity pouze pro účel, pro který byly vyžádány.

ČEZ ICT Services, a. s.

Praha, Praha 4
Duhová 1531/3
PSČ 140 53
IČ: 26470411

Přílohy

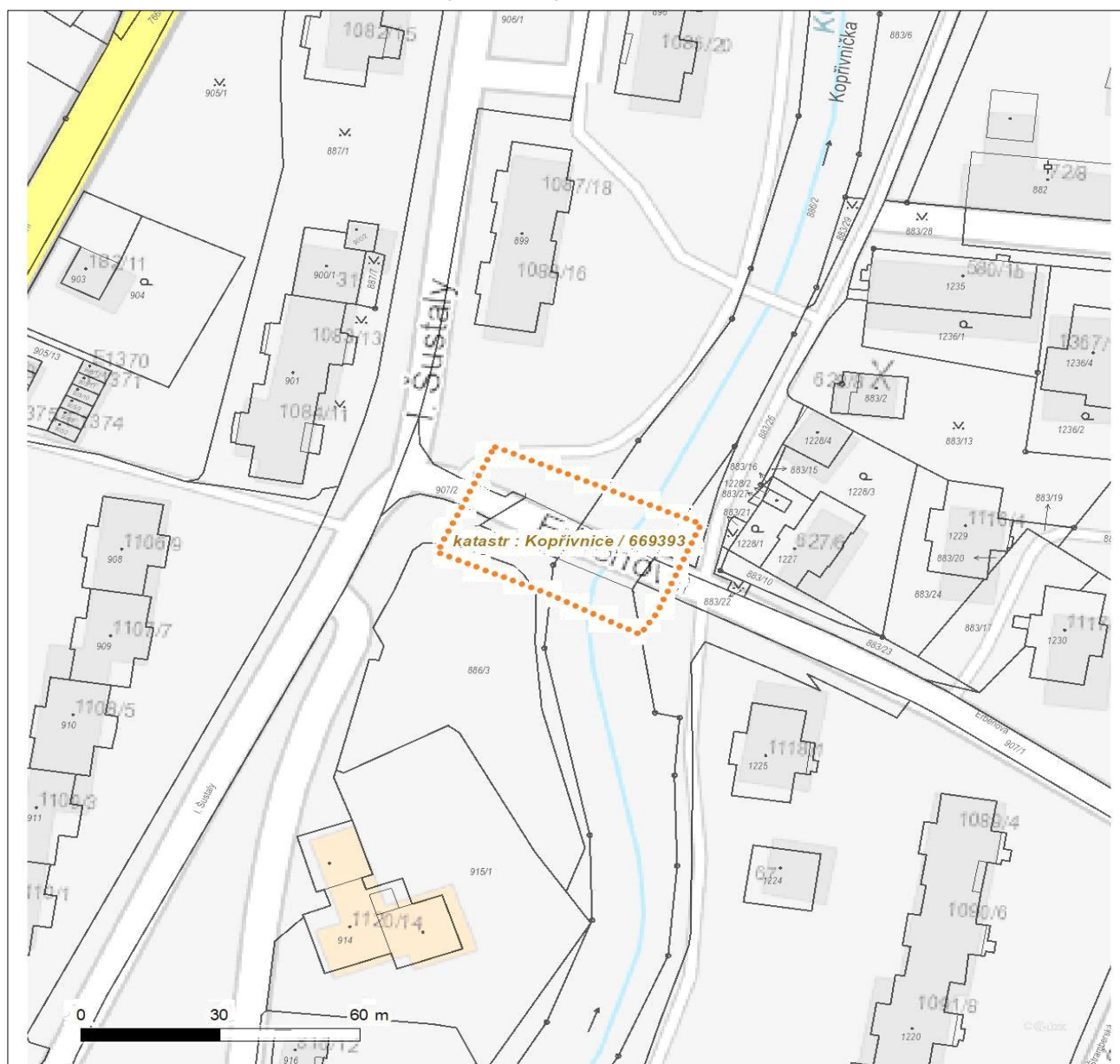
Situační výkres zájmového území



Platí pouze se sdělením číslo 0700614638.

Zakreslené polohy zařízení v příloze jsou pouze informativní.

Situační výkres zájmového území



LEGENDA

- | | |
|-------------------------------------|---------------------------------------|
| ■ ■ ■ ■ ■ Nadzemní optické vedení | ■ ■ ■ ■ ■ Radioreléový spoj vzduch |
| ■ ■ ■ ■ ■ Podzemní optické vedení | ■ ■ ■ ■ ■ Zájmové území |
| ■ ■ ■ ■ ■ Nadzemní metalické vedení | ■ ■ ■ ■ ■ Hranice katastrálního území |
| ■ ■ ■ ■ ■ Podzemní metalické vedení | |



Vyřizuje: Dundáček Petr

E-mail: petr.dundacek@t-mobile.cz

Projekční kancelář PRIS
spol. s r.o.
Vlasta Kučerová
Osová 717/20
62500 Brno

Naše značka: E50830/22

V Praze dne: 6.10.2022

Vyjádření a stanovení podmínek pro udělení souhlasu s umístěním stavby v ochranném pásmu sítě technické infrastruktury (TI) společnosti T-Mobile Czech Republic a.s.

Vydané podle § 101 ZÁKONA Č. 127/2005 Sb., o elektronických komunikacích a o změně některých souvisejících zákonů (zákon o elektronických komunikacích – dále jen ZEK), ve znění pozdějších předpisů a §161 zákona č. 183/2006 Sb., o územním plánování a stavebním řádu (stavební zákon) či dle dalších příslušných právních předpisů

Věc: Kopřivnice - Most na ul. Erbenova ev.č. 28c-M2 – oprava

Stupeň: Prověření existence sítě

Na základě předložených projektových podkladů dáváme **souhlasné stanovisko k vydání Územního souhlasu / rozhodnutí (Stavebního povolení) a následně souhlas s realizací stavby.**

Dle předložených dokladů nedojde ke kolizi s technickou infrastrukturou společnosti **T-Mobile Czech Republic a.s.**

V zájmovém území naše společnost plánuje/projednáva rozšíření optické infrastruktury, je nutné naše stavby v zájmovém území koordinovat a současně po žadateli požadujeme, aby příslušnému stavebnímu úřadu byl pro účely odsouhlasení stavebního záměru žadatele doložen doklad prokazující dohodu o koordinaci obou staveb. Kontaktujte prosím příslušného Area Koordinátora (AK): Radek Král, 725 725 678, r.kral@t-mobile.cz

Toto stanovisko má platnost 1 rok a nelze prodloužit. Po uplynutí platnosti zadejte žádost o nové stanovisko na:
<https://ochranasiti.t-mobile.cz/vyjadreni/>

T-Mobile
T-Mobile Czech Republic a.s.
Tomíčkova 2144/1
148 00 Praha 4
IČ 649 49 681, DIČ CZ64949681

Ochrana sítí
Technologický úsek

V další komunikaci nebo požadavku doplňujících dotazů, uvádějte do „Předmětu“ e-mailu vždy číslo jednací.



Příloha č. 1

Rekapitulace žádosti o vyjádření k existenci sítě elektronických komunikací

Číslo žádosti: **E50830/22**
Název stavby /akce: **Kopřivnice - Most na ul. Erbenova ev.č. 28c-M2 – oprava**
Datum podání žádosti: **6.10.2022**
Důvod žádosti: **Prověření existence sítě**
Popis jiného důvodu žádosti: **Existence sítí**
Poznámka:

Žadatel

Firma / organizace: **Projekční kancelář PRIS spol. s r.o.**
IČ: **46974806**
DIČ:
Kontaktní osoba: **Vlasta Kučerová**
Adresa: **Osová 717/20**
Město / obec: **Brno**
PSČ: **62500**
Stát:
E-mail: **vlasta.kucero va@pris.cz**
Telefonní číslo: **+420602756176**

Stavebník

Firma / organizace:
Kontaktní osoba:
Adresa:
Město / obec:
PSČ:
Stát:
E-mail:
Telefonní číslo:

Stavba

Výška nad terénem (metry): **0 m**
Projektant:
Druh stavby: **Ostatní**
Hodnota projektu:
Měsíc zahájení stavby:
Měsíc ukončení stavby:

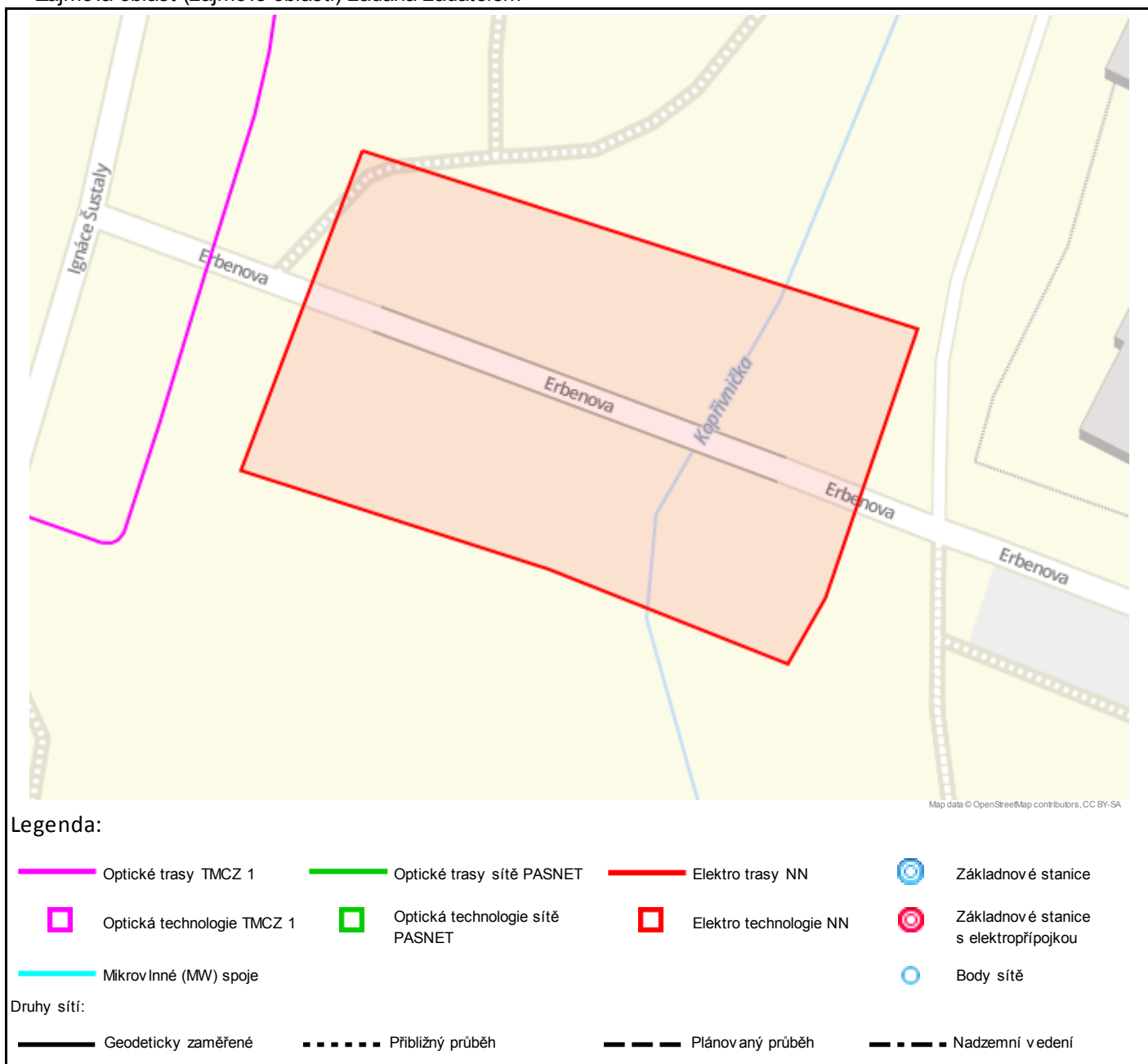
Odeslání stanoviska

E-mail: **vlasta.kucero va@pris.cz**

Příloha č. 2

Situační plán

Zájmová oblast (zájmové oblasti) zadaná žadatelem



Geometrie zájmové oblasti (zájmových oblastí) žádosti ve formátu WKT a souřadnicovém systému S-JTSK. Zkopírováním textu lze geometrii zobrazit v jakémkoli softwaru podporujícím formát WKT.

POLYGON((-483103.04 -1127459.57,-483058.59 -1127478.22,-483068.11 -1127499.65,-483071.69 -1127504.81,-483090.74 -1127495.28,-483115.34 -1127484.97,-483103.04 -1127459.57))



Projekční kancelář PRIS spol. s r.o.
Vlasta Kučerová
Osová 717/20
625 00 Brno

V Praze, 6.10.2022

Naše zn.: **MW9910209173475957**

Věc: vyjádření k žádosti k akci **"Kopřivnice - Most na ul. Erbenova ev.č. 28c-M2 – oprava"**

Společnost Vodafone Czech Republic a.s. (dále jen „Vodafone“), se sídlem Praha 5, náměstí Junkových 2, IČ: 25788001, zapsaná dne 13.8. 1999 v obchodním rejstříku vedeném Městským soudem v Praze pod spisovou značkou B.6064 a společnost Vantage Towers, s.r.o. se sídlem Závěšova 502/5, Nusle, 140 00 Praha 4, zapsaná v obchodním rejstříku vedeném u Městského soudu v Praze pod sp. zn. C 330005, IČO: 09056009, DIČ: CZ09056009 zastoupená Vodafone na základě plné moci Vám sděluje, že dle Vámi podané žádosti ze dne **6.10.2022**, která je nedílnou součástí tohoto vyjádření,

souhlasí s realizací projektu.

Ve Vámi zadaném zájmovém území a v uvedené výšce (výška stavby: 0 m, výška jeřábu: 0 m) se nenachází žádné podzemní ani nadzemní vedení.

Platnost vyjádření je **1 rok** od data vydání. Vyjádření je platné pouze v rámci předmětného projektu a pro důvod vydání vyjádření stanovený žadatelem v žádosti.

Vyjádření pozbývá platnosti uplynutím doby platnosti, změnou rozsahu zájmového území i změnou důvodu vydání vyjádření uvedeného v žádosti, to vše v závislosti na tom, která ze skutečností rozhodná pro pozbytí platnosti tohoto vyjádření nastane nejdříve. Po skončení platnosti si musíte podat novou žádost na adrese <https://www.zadostovyjadreni.cz/vodafone/>.

S pozdravem

v.z. Nora Hlásenská
Vodafone Czech Republic a. s.
náměstí Junkových 2808/2
150 00 Praha 5

Tel.: 775012847
E-mail: nora.hlasenska1@vodafone.com


Vodafone Czech Republic a.s.
náměstí Junkových 2, 155 00, Praha 5
IČO: 25788001, DIČ: CZ25788001
tel.: 776 971 111, fax: 776 971 927
-60-

Seznam příloh/přiložených souborů:
Zadost_MW9910209173475957.pdf



Žádost o vyjádření k existenci sítí č. MW9910209173475957

Identifikační údaje žadatele / stavebníka

Typ: Fyzická osoba

Adresa sídla/bydliště

Identifikační údaje zástupce žadatele /stavebníka

Typ: Právnícká osoba

Firma: Projekční kancelář PRIS spol. s r.o.

Jméno: Vlasta

Příjmení: Kučerová

Telefon: +420 602 756 176

E-mail: vlasta.kucerova@pris.cz

Adresa sídla/bydliště

Ulice: Osová

Č.p. (č.ev.) / č.o.: 717 / 20

Obec: Brno

PSČ: 62500

Důvod žádosti o vyjádření

Název stavby: Kopřivnice - Most na ul. Erbenova ev.č. 28c-M2 – oprava

Typ stavby: Ostatní

Stupeň žádosti: Jiný

Výška stavby: 0 m

Výška jeřábu: 0 m



Zájmové území

Kresba 1:



Dotčené KÚ: Kopřivnice (669393)

Definice ve formátu Well-known Text (WKT):

```
POLYGON((-483103.04 -1127459.57,-483058.59 -1127478.22,-483068.11 -1127499.65,-483071.69 -1127504.81,-483090.74 -1127495.28,-483115.34 -1127484.97,-483103.04 -1127459.57))
```

Datum: 6.10.2022

Zadáno: Portál MAWIS

Informace podle zákona č. 127/2005 Sb., o elektronických komunikacích, nařízením 2016/679 o ochraně fyzických osob v souvislosti se zpracováním osobních údajů a o volném pohybu těchto údajů a o zrušení směrnice 95/46/ES (obecné nařízení o ochraně osobních údajů) a dalšími souvisejícími právními předpisy.

Společnost Position s.r.o., se sídlem Londýnská 665/45, 120 00 Praha 2, IČ 26422816, zapsaná v obchodním rejstříku vedeném Městským soudem v Praze, oddíl C, vložka 81053 („Position“) a společnost Vodafone Czech Republic s., se sídlem nám. Junkových 2808/2, 155 00 Praha 5, IČ 25788001, zapsaná v obchodním rejstříku vedeném Městským soudem v Praze, oddíl B, vložka 6064 („Vodafone“) Vás tímto informují, že shromážděné osobní údaje v rozsahu Vaše jméno, příjmení, bydliště, e-mailová adresa a telefonní číslo bude společnost Vodafone, jako správce, a společnost Position, jako zpracovatel, zpracovávat za účelem jejich použití při realizaci povinností v souvislosti se žádostí o stanovisko nebo vyjádření pro řízení podle zákona č. 183/2006 Sb., o územním plánování a stavebním řádu (stavební zákon), a to automatizovaným způsobem nebo v tištěné podobě s tím, že Vaše osobní údaje nebudou zpřístupněny jiným osobám.

Vaše osobní údaje poskytujete dobrovolně a tento souhlas můžete kdykoliv odvolat.

Podrobné informace o ochraně soukromí ve společnosti Vodafone, a to včetně uplatnění vašich práv subjektu údajů naleznete na webu <https://www.vodafone.cz/o-vodafone/ke-stazeni/ochrana-soukromi/>.

naše značka
5002701810
vyřizuje
Jaroslav Kápička
datum
06.10.2022

Projekční kancelář PRIS spol. s r.o.
Osová 717/20
62500 Brno

Věc:
Kopřivnice - Most na ul. Erbenova ev.č. 28c-M2 – oprava
K.ú. - p.č.: Kopřivnice

Stavebník: Projekční kancelář PRIS spol. s r.o., Osová 717/20, 62500 Brno

Účel stanoviska: Informace o poloze a průběhu plynárenského zařízení

GasNet, s.r.o., jako provozovatel distribuční soustavy (PDS) a technické infrastruktury, zastoupený GasNet Služby, s.r.o., vydává toto stanovisko:

TOTO STANOVISKO SLOUŽÍ POUZE JAKO SDĚLENÍ O POLOZE A PRŮBĚHU PLYNÁRENSKÝCH ZAŘÍZENÍ A PLYNOVODNÍCH PŘÍPOJEK (dále jen PZ) V ZÁJMOVÉM ÚZEMÍ VYZNAČENÉM V PŘÍLOZE.

STANOVISKO BYLO VYGENEROVÁNO NA ZÁKLADĚ VAŠÍ ŽÁDOSTI AUTOMATICKY.

V zájmovém území vyznačeném v příloze tohoto stanoviska, nebo jeho blízkosti se NACHÁZÍ PROVOZOVANÁ PZ ve vlastnictví nebo správě GasNet s.r.o. - viz příloha s informativní polohou PZ a informací v legendě. Upozorňujeme, že v zájmovém území vyznačeném v příloze tohoto stanoviska se mohou nacházet PZ, která jsou ve fázi výstavby a doposud nebyla předána GasNet s.r.o. k provozování. Taktéž se v zájmovém území mohou nacházet PZ jiných vlastníků či správců, případně i dlouhodobě nefunkční/neprovozovaná PZ bez dostupných informací o jejich poloze a vlastnictví. Tato PZ NEJSOU v příloze vyznačena a NEJSOU předmětem tohoto stanoviska.

TOTO STANOVISKO NELZE POUŽÍT PRO:

- jednání s orgány státní správy ve věcech územního plánování a stavebního řádu dle zákona č. 183/2006 Sb. v platném znění ve věci územního řízení, řízení o územním souhlasu, veřejnoprávní smlouvy pro umístění stavby, zjednodušeného územní řízení, ohlášení, stavebního řízení, společné územního a stavebního řízení, vodoprávního rozhodnutí, veřejnoprávní smlouvy o provedení stavby nebo oznámení stavebního záměru s certifikátem autorizovaného inspektora.
 - pro zahájení stavební činnosti v ochranném a bezpečnostním pásmu PZ včetně objednání vytyčení za tímto účelem
- TOTO STANOVISKO LZE POUŽÍT POUZE PRO:
- případné upřesnění polohy PZ jeho vytyčením za účelem zpracování projektové dokumentace stavby. Vytyčení provede příslušná provozní oblast ZDARMA. Formulář a kontakt naleznete na <https://www.gasnet.cz/cs/ds-vytyceni-pz/>, lze využít QR kód, který je uveden v tomto stanovisku. Při podání žádosti uvede žadatel naši značku (číslo jednací) uvedenou v úvodu tohoto stanoviska. O provedeném vytyčení trasy bude sepsán protokol.

POKUD HODLÁTE POUŽÍT POSKYTNUTÉ INFORMACE PRO ZPRACOVÁNÍ PROJEKTOVÉ DOKUMENTACE (dále jen PD) ZA ÚČELEM ZÍSKÁNÍ SOUHLASU SE STAVEBNÍ ČINNOSTÍ V OCHRANNÉM A BEZPEČNOSTNÍM PÁSMU PZ, SDĚLUJEME VÁM TYTO DALŠÍ INFORMACE:

1) O poskytnutí polohy stávajících PZ ve správě GasNet, s.r.o. v digitální podobě (dgn,dwg) lze požádat prostřednictvím služby Vektorová data, která je dostupná na <https://dpo.gasnet.cz/zadost-o-vektorova-data>. Tato služba je určena odborné veřejnosti (projekční firmy) a obcím a krajům (oblast územního plánování).

2) PD, ve které budou zakreslena PZ dle poskytnutých mapových nebo elektronických podkladů, požadujeme předložit k

GasNet Služby, s.r.o.

Plynárenská 499/1 · Zábřovice · 602 00 Brno · T 555 90 10 10 · www.gasnet.cz

IČ: 27935311 · DIČ: CZ27935311

Zápis do obchodního rejstříku: Krajský soud v Brně, sp. zn. C 57165, dne 26. 7. 2007

Certificate of incorporation: Regional Court in Brno, ref. number C 57165, on 26th July 2007

Zákaznická linka GasNet 555 90 10 10, info@gasnet.cz, www.gasnet.cz

odsouhlasení podáním žádosti na portálu Distribuce plynu online <https://dpo.gasnet.cz/zadost-o-stanovisko>. Tato povinnost je dána ustanovením zákona č. 458/2000 Sb., §68 a §69.

3) PD bude vypracována ve smyslu stavebního zákona č. 183/2006 Sb. ve znění pozdějších předpisů.

4) Pokud v poskytnutých mapových podkladech naleznete informaci o PLÁNOVANÉ STAVBĚ PŘED REALIZACÍ, jedná se o situaci, kdy v zájmovém území nebo v jeho blízkosti se připravuje plynárenská stavba (rekonstrukce, nová výstavba, přeložka). V případě, že se bude jednat o připravovanou investici GasNet s.r.o., požadujeme Vaši stavbu koordinovat s naším záměrem.

5) Pokud v poskytnutých mapových podkladech naleznete informaci o PROVEDENÉ VÝSTAVBĚ, KTERÁ NENÍ UVEDENA DO PROVOZU, jedná se o situaci, kdy v zájmovém území nebo v jeho blízkosti je vybudováno PZ, které bude v blízké době uvedeno do provozu. Na tato PZ se vztahují ochranná, případně bezpečnostní pásma dle zákona č. 458/2000 Sb. ve znění pozdějších předpisů. Informace o možnosti poskytnutí digitálních dat (dgn,dwg) a podmínky výdeje získáte na adrese: <http://www.gasnet.cz/cs/zadost-o-vektorova-data/>.

6) Pokud Vaše zájmové území protíná PÁSMO VLIVU ANODOVÉHO UZEMNĚNÍ STANICE KATODICKÉ OCHRANY (SKAO), je třeba individuálního posouzení v závislosti na připravované stavbě. Je nutné podat novou žádost na <https://dpo.gasnet.cz/zadost-o-stanovisko> s důvodem žádosti Předprojektová příprava. K žádosti připojte podrobné informace o záměru stavby a její konstrukci. Obdržíte stanovisko, kde budou sděleny podrobné podmínky pro umístění stavby v blízkosti tohoto řízení.

7) V případě potřeby dalších informací kontaktujte technika prostřednictvím Kontaktního systému <http://www.gasnet.cz/cs/kontaktni-system/> (Stanovisko k existenci sítí a ke stavbě NEplynárenského zařízení).

PLYNOFIKACE NEMOVITOSTI:

Požadavek na připojení nového odběrného místa nebo technické změny u existujícího odběrného místa musí být projednán prostřednictvím žádosti o připojení k distribuční soustavě. Podrobné informace naleznete na stránkách GasNet s.r.o. <https://www.gasnet.cz/cs/zakaznik/>.

V případě, že plánovaná plynifikace vyvolá rozšíření plynovodní sítě (připojení více odběrných míst), musí být toto projednáno s GasNet s.r.o. Podrobné informace naleznete na stránkách <https://www.gasnet.cz/cs/zadost-o-rozsireni-ds/>.

Toto stanovisko platí pouze pro území vyznačené v příloze tohoto stanoviska a to 24 měsíců ode dne jeho vydání.

Za správnost a úplnost dokumentace předložené s žádostí včetně jejího souladu s platnými předpisy plně zodpovídá její zpracovatel. Stanovisko nenahrazuje případná další stanoviska k jiným částem stavby.

V případě další korespondence nebo jednání (např. změna stavby) uvádějte naši značku - 5002701810 a datum tohoto stanoviska. Kontakty jsou k dispozici na <https://www.gasnet.cz/cs/kontaktni-system/>.



GasNet, s.r.o.
zastoupená společností GasNet Služby, s.r.o., IČ 27935311
Jaroslav Kápička
Vedoucí zpracování externích požadavků
Odbor zpracování externích požadavků

Přílohy: Detailní zákres plynárenského zařízení



Od: Jiri.Horky@rwe.com
Komu: vlasta.kuceroval@pris.cz
Predmet: RE: [EXT] Žádost o vyjádření c. 2022379677 - KucEROVá Vlasta - Projekční kancelář PRIS spol. s r.o. - (27892077 c. 2022379677)
Datum: čtvrtek 6. října 2022 13:01:06
Důležitost: Vysoké

Dobrý den,

k Vaší žádosti o vyjádření k existenci sítí technické infrastruktury pro akci „Koprivnice - Most na ul. Erbenova ev.c. 28c-M2 – oprava“, ze dne 6. 10. 2022, sděluji:

Na pozemcích vyznačených v polygonu 1 není umístěno žádné zařízení naší společnosti, na pozemky nezasahují ochranná ani bezpečnostní pásma našich zařízení.

Pozemky vyznačené v polygonu 1 leží v chráněném území pro zvláštní zásahy do zemské kury stanoveném pro Podzemní zásobník plynu Štramberk.

S pozdravem

Jirí Horký
Senior Specialist, Work and Fire Safety
RWE Gas Storage CZ, s.r.o.
Limuzská 3135/12
108 00 Praha 10
M: 603 151 865
E: jiri.horky@rwe.com

From: GS Info <gs.info@rwe.com>
Sent: Thursday, October 6, 2022 12:30 PM
To: Horký, Jirí <Jiri.Horky@rwe.com>
Subject: FW: [EXT] Žádost o vyjádření c. 2022379677 - KucEROVá Vlasta - Projekční kancelář PRIS spol. s r.o. - (27892077 c. 2022379677)

From: info@utilityreport.eu <info@utilityreport.eu>
Sent: Thursday, October 6, 2022 10:30:04 AM (UTC+00:00) Monrovia, Reykjavik
To: GS Info <gs.info@rwe.com>
Subject: [EXT] Žádost o vyjádření c. 2022379677 - KucEROVá Vlasta - Projekční kancelář PRIS spol. s r.o. - (27892077 c. 2022379677)

[EXTERNAL EMAIL **]:** This email originated from outside of the organization - be CAUTIOUS, particularly with links and attachments.

Dobrý den,

žádám Vás o vyjádření k technické infrastrukture.

Důvod žádosti: Existence sítí

Název akce: Koprivnice - Most na ul. Erbenova ev.c. 28c-M2 – oprava

Žádost a případné přílohy jsou ke stažení zde:

<https://utilityreport.eu/collect/GetZipForSubjectTI?id=f3hNKvQ274sdGB5C%2FiJAXg%3D%3D>

S pozdravem

Projekční kancelář PRIS spol. s r.o.
Vlasta KucEROVÁ
Osová 717/20
62500 Brno
e-mail: vlasta.kucEROVA@pris.cz

(Žádost byla zaslána prostřednictvím služby UtilityReport. Pokud chcete reagovat, nepoužívejte tlačítko Odpovědet. Kontakt na žadatele naleznete výše v e-mailu.)

Zákaznické centrum služby UtilityReport
e-mail: info@mawis.eu
telefon: +420 251 618 458

Vzniká Digitální technická mapa České republiky (DTM CR).

Prinášší správcům TI nové povinnosti. Podívejte se na [webové stránky DTMCR](#), které podrobně vysvětlují problematiku z pohledu vlastníku a správce technické infrastruktury. Porádáme **bezplatné online semináře**. Přihlásit se můžete [zde](#).

Došlo: 9.11.2022
Č.j.: 1507/2022
Číslo zakázky: 22106
Vyřizuje: Kucerová

Evid. č. žádosti: 2022379677

Pořadové číslo polygonu: 1

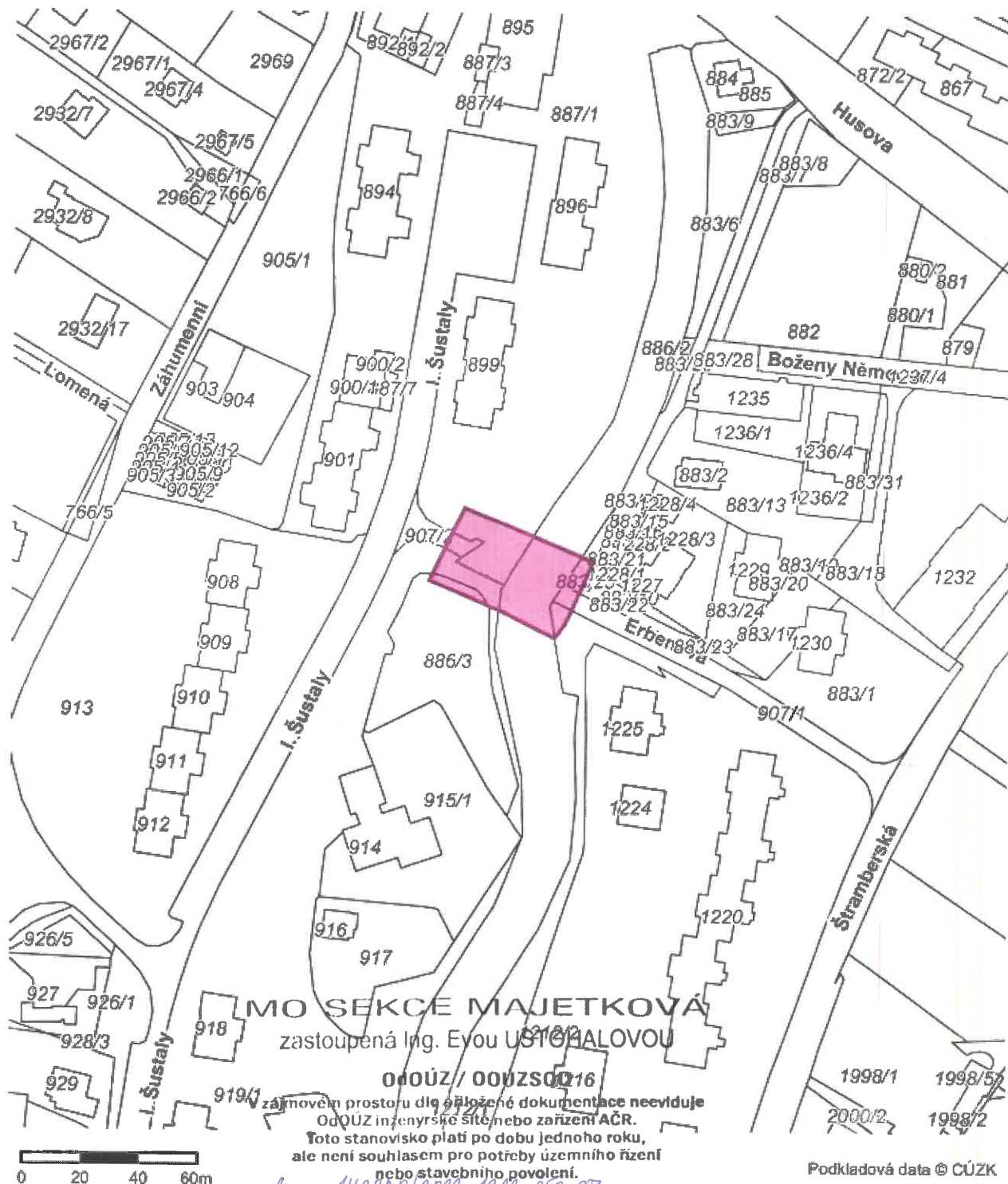
Katastrální území: Kopřivnice (Nový Jičín) 669393

Popis polygonu:

Akce Kuč: 22106, Kopřivnice - Most na ul. Erbenova ev.č. 28c-M2 – oprava

- PŘEDPROJEKTOVÁ PŘÍPRAVA

Polygon 1 - Detail



Podkladová data © CÚŽK

Sp. zn. 140822P/2022-1322-002-8R
dne: 7.11.2022

Vyjádření o existenci rozvodů Kabelové televize Kopřivnice

Toto vyjádření se vydává pro potřebu :

K jiným účelům

Pro stavbu :

“Kopřivnice - Most na ul. Erbenova ev.č. 28c-M2 – oprava.”

V uvažovaném prostoru Vaší stavby se nachází naše :

Podzemní rozvody

Při její realizaci :

Může dojít ke styku s naším vedením

Při provádění zemních nebo jiných prací, které mohou ohrozit naše vedení či zařízení, je Vaše organizace povinna učinit veškerá opatření, aby nedošlo k jejich poškození zejména tím, že zajistí:

- a) písemné uvědomění o zahájení prací nejpozději 15 dnů předem
- b) před zahájením prací vyznačení polohy vedení a zařízení přímo na staveništi
- c) prokazatelné seznámení pracovníků, kteří budou provádět práce, s polohou vedení
- d) upozornění pracovníků, aby dbali při práci v těchto místech největší opatrnosti a nepoužívali zde nevhodné nářadí a ve vzdálenosti nejméně 1 m po každé straně vyznačené trasy vedení nepoužívali žádných mechanizačních prostředků
- e) aby odkryté kabely a zařízení byly řádně zabezpečeny proti poškození, a to i třetí osobou
- f) aby organizace provádějící zemní práce zhutnila zeminu pod kabelem před jeho zakrytím (záhozem) a vyzvala Kabelovou televizi k provedení kontroly před zakrytím kabelu, zda není vedení (zařízení) viditelně poškozeno
- g) aby při provádění zemních prací byla dodržena ČSN 73 3050 „Zemní práce“
- h) aby při křížení, popřípadě souběžích vedení byla dodržena ČSN 73 6005 „Prostorová uspořádání sítí technického vybavení“
- i) aby bylo hlášeno Kabelové televizi neprodleně každé poškození vedení a zařízení
- j) aby bylo Kabelové televizi písemně oznámeno ukončení stavby

Kabelová televize požaduje před zahájením prací vytrasování veškerých svých vedení, jež se v prostoru stavby nacházejí. Písemnou objednávku je třeba doručit nejméně 3 týdny před požadovaným termínem.

Toto vyjádření pozbývá platnosti rok ode dne vydání.

Toto vyjádření opravňuje k zakreslení stávající situace vedení dle podkladů Kabelové televize. Podklady jsou k dispozici na adrese: KTK, Záhumenní 1152, Kopřivnice, tel: 595 179 111

Pro případ poškození našich vedení nebo zařízení, můžeme účtovat smluvní pokutu ve výši 8 000,- za každý případ. Za každý den (i započatý), kdy bude rozvod nebo jeho část mimo provoz pak 800,- plus veškeré náklady na opravu a úhradu škod, jež vzniknou v souvislosti s nefunkčností sítě či prací související s opravou.

v Kopřivnici dne 10.10.2023

 KABELOVÁ TELEVIZE
KOPŘIVNICE, s. r. o.
Záhumenní 1152, 742 21 Kopřivnice
tel.: 556 821 076 ⑦
Podpis

Žadatel:
Projekční kancelář PRIS spol. s r.o.
Kučerová Vlasta
Osová 717/20
62500 Brno
IČO: 46974806

Evid. číslo žádosti: 2022379677
Evid. číslo subjektu: 0000143634

Kabelová televize Kopřivnice, s.r.o.
Záhumenní 1152/4
742 21 Kopřivnice

Žádám Vás o vyjádření k technické infrastruktuře z důvodu:
Existence sítí

Název akce:
Kopřivnice - Most na ul. Erbenova ev.č. 28c-M2 – oprava

Výška stavby (m): 0

Vybraný způsob doručení vyjádření: e-mailem

Žádost vytvořena: 06.10.2022

S pozdravem

Kučerová Vlasta

Telefon: | Mobil: +420602756176 | E-mail: vlasta.kuceroval@pris.cz

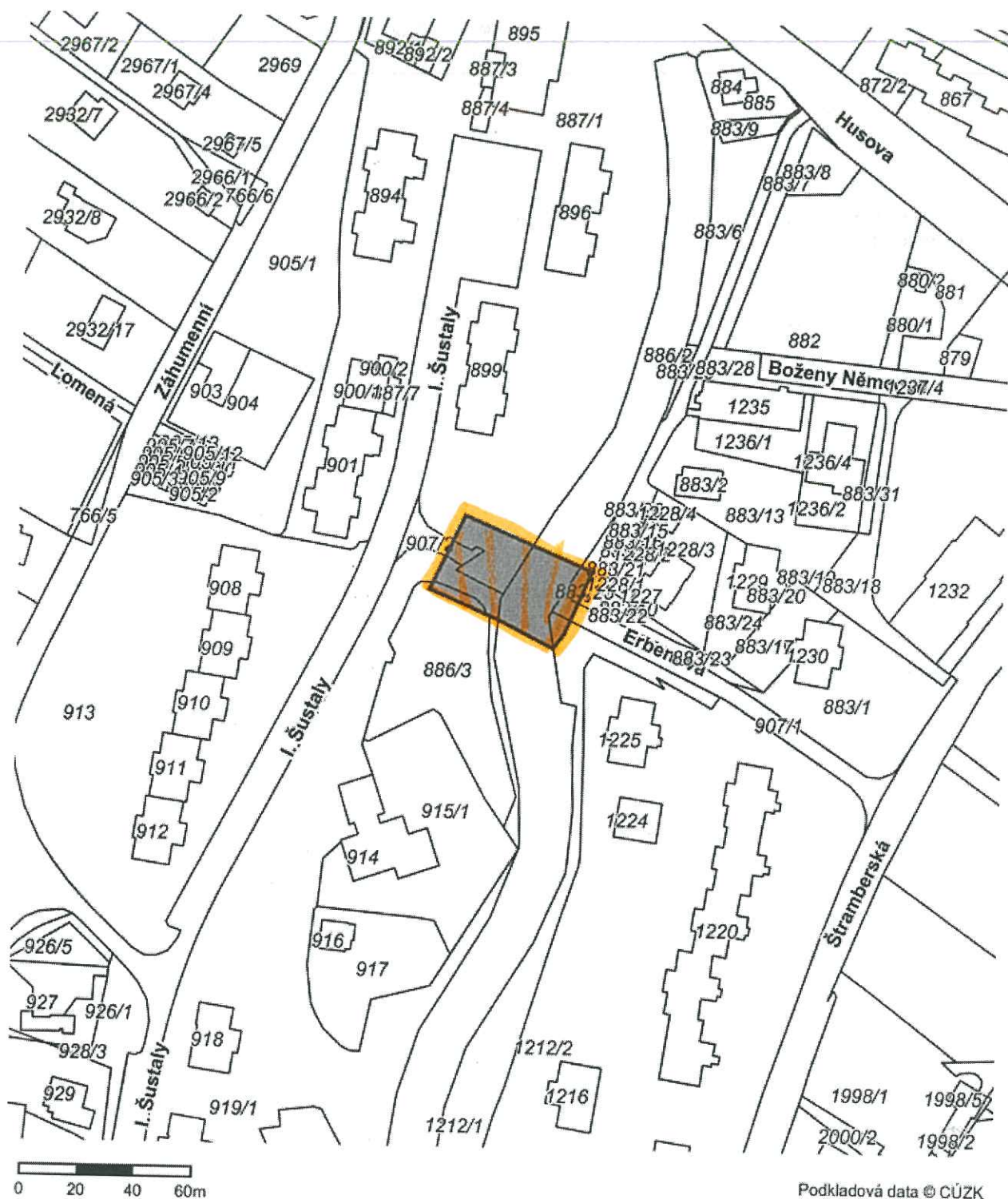
Evid. č. žádosti: 2022379677

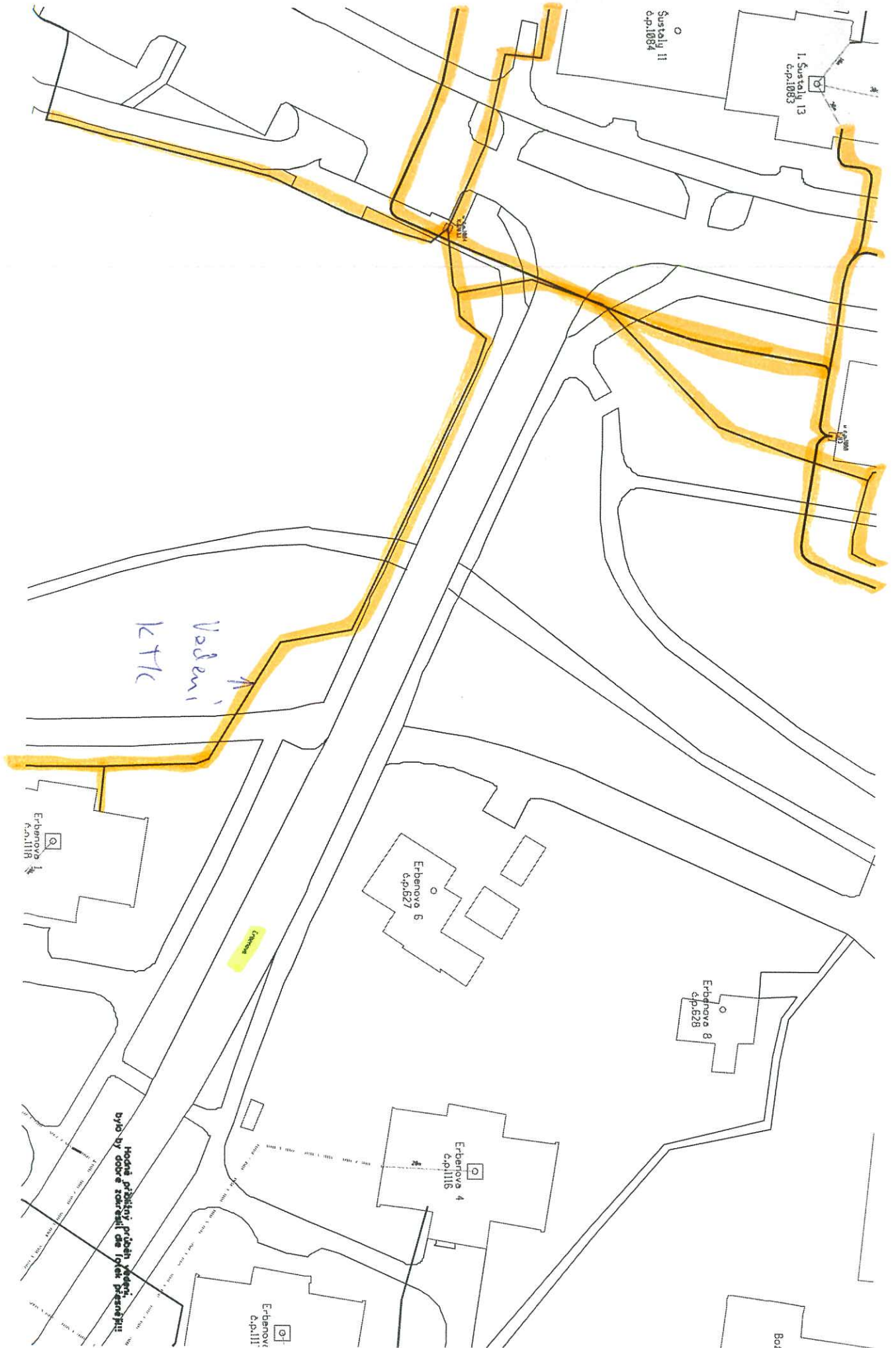
Pořadové číslo polygonu: 1

Katastrální území: Kopřivnice (Nový Jičín) 669393

Popis polygonu:

Polygon 1 - Detail







Projekční kancelář PRIS spol. s r.o.
Kučerová Vlasta
Osová 717/20
625 00 Brno

V Kopřivnici dne 4. listopadu 2022
Čj. T/024/2022

Kopřivnice - Most na ul. Erbenova ev.č. 28c-M2 – oprava

Dobrý den,

na základě el. dopisu ze dne 3.11.2022, evid. číslo žádosti: 2022379677, za účelem vyjádření k existenci našich inženýrských sítí na realizaci stavby „Kopřivnice - Most na ul. Erbenova ev.č. 28c-M2 – oprava“, parc. č. 919/1, 1212/1 a 907/2 v k. ú. Kopřivnice vydáváme toto stanovisko.

Výstavbou **dojde** ke křížení s rozvodným tepelným zařízením (dále jen „horkovod“) v naší správě. Horkovod je již od 08/2014 **mimo provoz** a nebude se nadále pro tyto účely vytápění CZT v Kopřivnici používat.

Při realizaci uvedeného záměru v případě dotčeného energokanálu horkovodu, jeho úpravou/vybouráním, demontáží oc. potrubí částí horkovodu a jeho betonového prvku energokanálu je nutno dodržet následující podmínky:

1. Ocelové části potrubí a kluzáků horkovodu je možno rozpálit/vyříznout v potřebné délce. **Nepovolujeme vytahovat z energokanálů další ostatní oc. části potrubí, které nebudou při stavbě překážet!**
2. Stropní desky energokanálu lze vyzvednout a prefabrikovaný žlab je možno v místě křížení ev. v ochranném pásmu vedení vodovodů vybourat/zrušit. Vytěžené betonové části/desky, oc. potrubí a jejich tepelná izolace, budou deponovány na skládku, určenou investorem.
3. Oba konce vybouraného energokanálu požadujeme **zazdít**, aby nedocházelo k sedání zeminy způsobené zasypáváním zeminy do energokanálu.
4. Před záhozem rýhy/výkopu bude přizván oprávněný zástupce se zápisem do stavebního deníku a pořízení fotodokumentace. Kontaktní osoba Radomír Štěpán tel.: 731 669 861, email: radomir.stepan@komterm.cz
5. Doba platnosti vyjádření je 1 rok od data vydání.
6. Technické parametry horkovodu:
 - Hlavní řád, 2x oc. potrubí DN 350, izolace čedič reform 120/100mm, profil kanálu šxv 2,2x1,1 m
 - Přípojka pod mostem, 2x oc. potrubí DN 150, izolace minerální vata aludor 60/60mm

S pozdravem,

Přílohy: 1x situace horkovodu

Vyřizuje: Radomír Štěpán
tel.: 597 075 531, 731 669 861

 **Komterm**
KOMTERM Morava, s.r.o.
Traťová 653/3, 619 00 Brno
IČ: 27562778, DIČ: CZ699001893

Radomír Štěpán
technik distribuce sítí

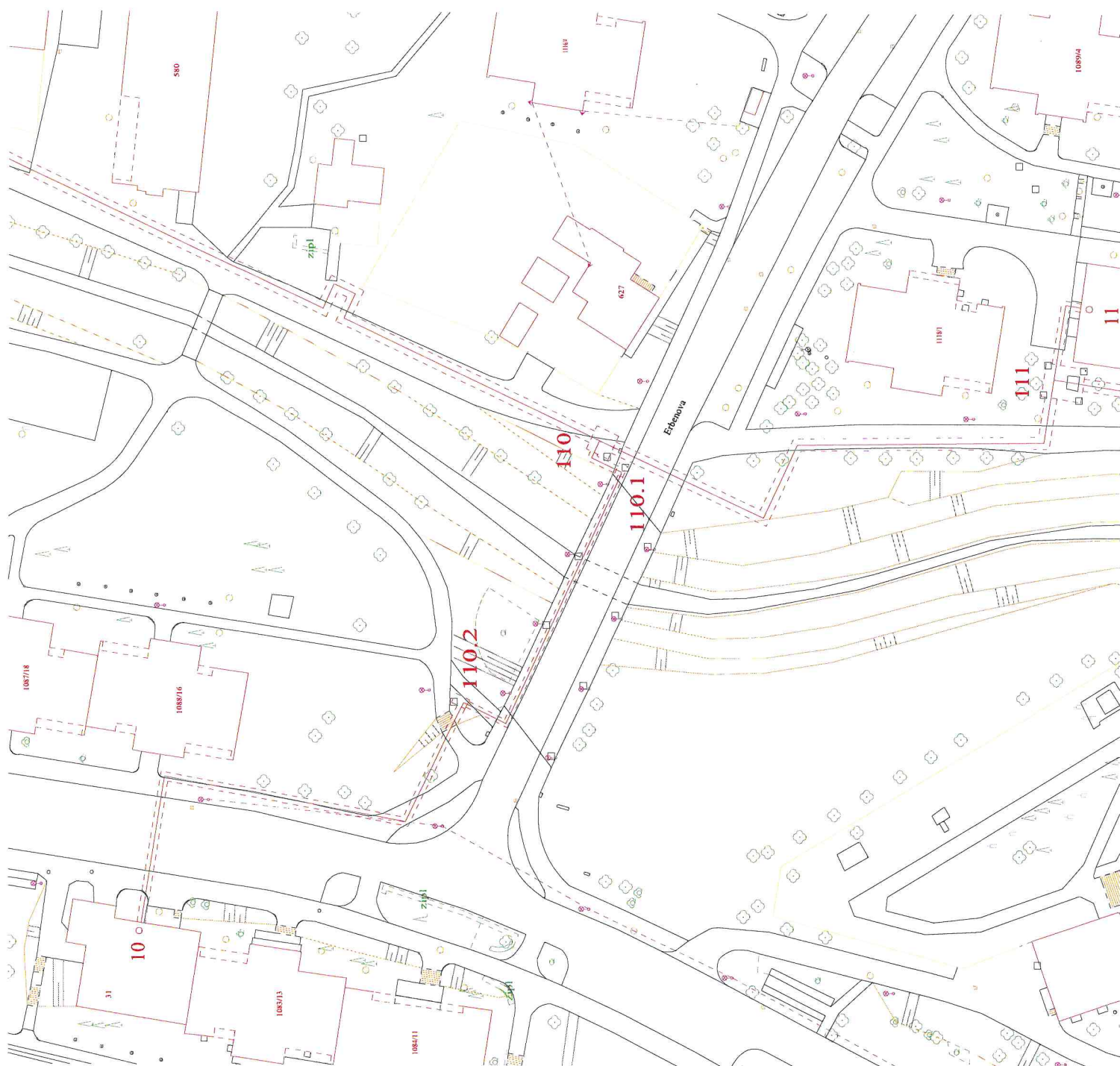
7/024/2022

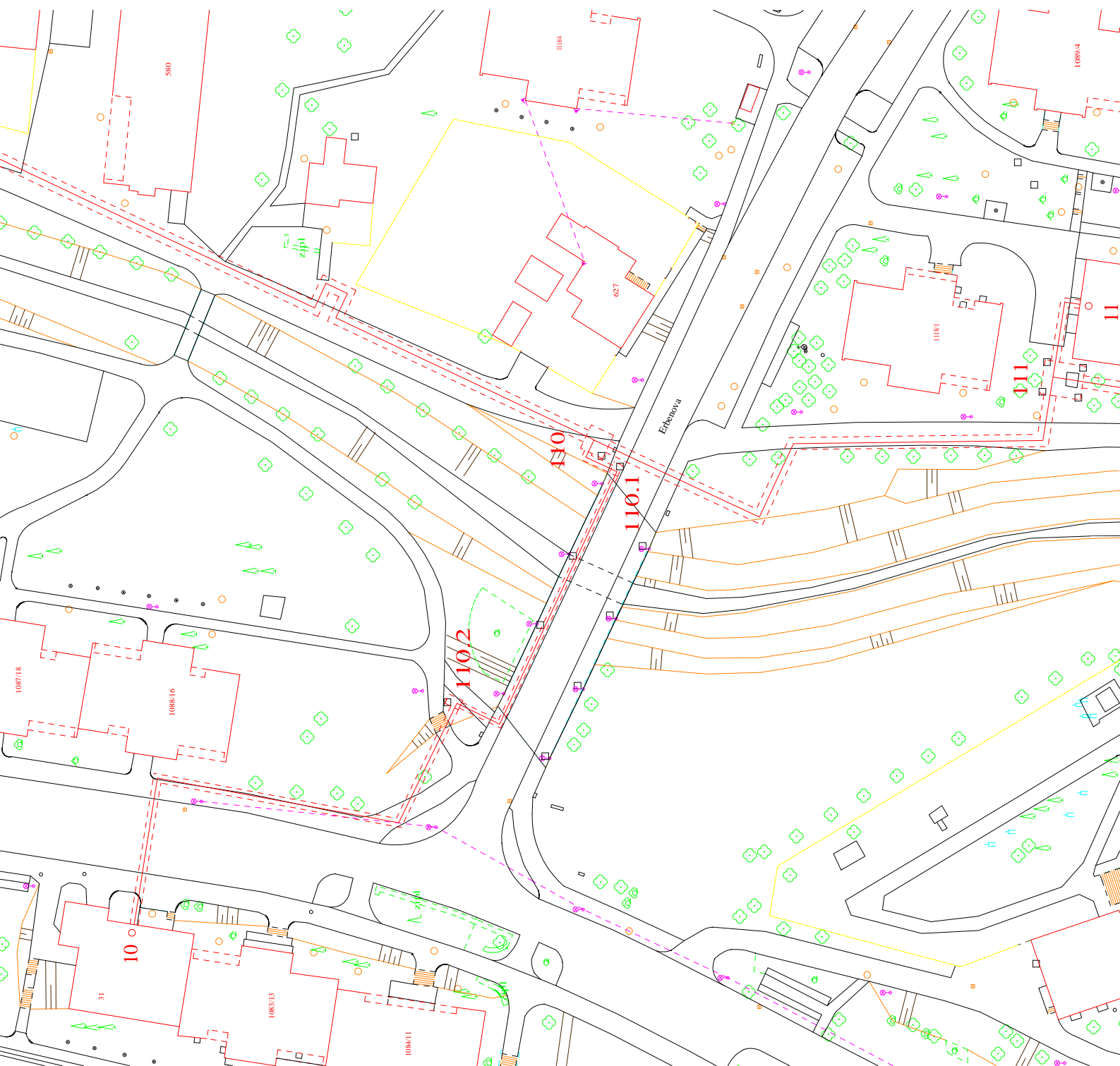
- 4 - 11 - 2022



KOMTERM Morava, s.r.o.
Trátnová 653/3, 619 00 Brno
IČ: 27562778, DIČ: CZ699001893

[Handwritten signature]





Od: [Jan Klosik](#)
Komu: vlasta.kucerova@pris.cz
Predmet: Re: Fwd: žádost o vyjádření k existenci sítí
Datum: streda 2. listopadu 2022 10:19:02
Prilohy: [Erbenova.png](#)

Dobrý den,

v zájmovém území se nacházejí naše síte viz. příloha. Nevím, zda pujdete i k našim sítím proto prikládám i výkres s legendou sítí v okolí a také obecné podmínky pro realizaci staveb.

Prikládám i obecné podmínky realizace staveb:

Ochranná pásma zařízení pro rozvod tepelné energie jsou definována v § 87 zákona č. 458/2000 Sb. - Zákon o podmínkách podnikání a o výkonu státní správy v energetických odvětvích a o změně některých zákonů (energetický zákon) takto:

(1) Ochranným pásmem se rozumí souvislý prostor v bezprostřední blízkosti zařízení pro výrobu či rozvod tepelné energie, určený k zajištění jeho spolehlivého provozu a ochrany života, zdraví, bezpečnosti a majetku osob. Ochranné pásmo vzniká dnem nabytí právní moci územního rozhodnutí o umístění stavby nebo společného povolení, kterým se stavba umísťuje a povoluje, nebo dnem, kdy nabude právních účinků územní souhlas s umístěním stavby, pokud není podle stavebního zákona vyžadován ani jeden z těchto dokladů, potom dnem uvedení zařízení pro výrobu či rozvod tepelné energie do provozu.

(2) Ochranné pásmo je vymezeno svislými rovinami vedenými po obou stranách zařízení na výrobu či rozvod tepelné energie ve vodorovné vzdálenosti měřené kolmo k tomuto zařízení a vodorovnou rovinou, vedenou pod zařízením pro výrobu nebo rozvod tepelné energie ve svislé vzdálenosti, měřené kolmo k tomuto zařízení a činí 2,5 m.

(3) U předávacích stanic, které jsou umístěny v samostatných budovách, je ochranné pásmo vymezeno svislými rovinami vedenými ve vodorovné vzdálenosti 2,5 m kolmo na podrobný plán těchto stanic a vodorovnou rovinou, vedenou pod těmito stanicemi ve svislé vzdálenosti 2,5 m.

(4) V ochranném pásmu i mimo ně je každý povinen zdržet se jednání, kterým by mohl poškodit zařízení pro výrobu nebo rozvod tepelné energie nebo omezit nebo ohrozit jeho bezpečný a spolehlivý provoz a veškeré činnosti musí být prováděny tak, aby nedošlo k poškození zařízení pro výrobu nebo rozvod tepelné energie. Pro realizaci veřejně prospěšné stavby, pokud se prokáže nezbytnost jejího umístění v ochranném pásmu, stanoví provozovatel tohoto zařízení podmínky. Ostatní stavební činnosti, umísťování staveb, zemní práce, uskladňování materiálu, zřizování skládek a vysazování trvalých porostů v ochranných pásmech je možno provádět pouze po předchozím písemném souhlasu provozovatele tohoto zařízení. Podmínky pro realizaci veřejně prospěšné stavby nebo souhlas, který musí obsahovat podmínky, za kterých byl udelen, se připojují k návrhu regulačního plánu nebo návrhu na vydání územního rozhodnutí nebo oznámení zámeru v území o vydání územního souhlasu; orgán, který je příslušný k vydání regulačního plánu nebo územního rozhodnutí nebo územního souhlasu, podmínky

neprezkoumává.

(5) Prochází-li zařízení pro rozvod tepelné energie budovami, ochranné pásmo se nevymezuje. Při provádění stavebních činností musí vlastník dotčené stavby dbát na zajištění bezpečnosti tohoto zařízení.

2. Rozvod tepelné energie je proveden v predizolovaném potrubí (dále PI potrubí), které je uloženo v hloubce 0,54 až 0,94m. V souběhu cca 200 mm nad povrchem izolace PI potrubí jsou vedeny datové kabely a chránicky datových kabelu přenosu dat. V této výšce jsou rovněž osazeny výstražné fólie zelené barvy. Při úpravách terénu nesmí být odkryto PI potrubí více jak 300 mm nad horní hranu izolace. V nutných případech je možné v rámci úprav terénu souběžné datové kabely a chránicky datových kabelu uložit po odkopání a uvolnění níže podél stávající trasy PI potrubí.

3. Predizolované potrubí není možné za provozu odkopat v delších úsecích trasy než 3 m - tím je myšleno odkopání zásypu po povrch horní nebo boční hrany izolace. Vzhledem k tomu že v PI potrubí je v provozu hrozí lokální nestabilita PI potrubí („vyskokení PI potrubí z výkopu a jeho poškození“).
4. Stavebník musí oznámit společnosti TEPLA Koprivnice s.r.o, IC 26789264 (dále jen TEPLA) zahájení prací minimálně 7 pracovních dnu předem. Stavebník před zahájením stavebních prací v ochranném pásmu dohodne s pracovníkem TEPLA vytýčení zařízení pro rozvod tepelné energie. Bez vytýčení a přesného určení vedení tepelného zařízení nesmí být stavební činnosti zahájeny. O provedeném vytýčení bude sepsán protokol nebo zápis ve stavebním deníku - kontakt tel. 739 551 614.
5. Stavebník musí před zahájením prací prokazatelně seznámit všechny pracovníky (kterých se to týká) s polohou teplovodního potrubí, těmito podmínkami a upozornit na případné odchylky od výkresové dokumentace.
6. Případné zrizování staveniště, skladování materiálu, stavebních strojů apod. bude realizováno mimo ochranné pásmo zařízení pro rozvod tepelné energie.
7. Obecně je zakázán pojezd stavebními stroji a mechanismy v ochranném pásmu teplovodu. V případě nutnosti vjezdu nákladních vozidel, stavebních strojů a mechanismů, požadujeme zařízení pro rozvod tepelné energie zabezpečit před poškozením (např. překrytím silnicními panely odpovídající nosnosti).
8. Stavebník zajistí ochranu zařízení pro rozvod tepelné energie tak, aby nedošlo k jeho poškození.
9. Výkopové a zemní práce v ochranném pásmu tepelného zařízení budou prováděny ručně bez použití mechanizačních prostředků. Před prováděním výkopových nebo zemních prací v ochranném pásmu tepelného zařízení oznámí písemně rozsah prací a technologický postup prací společnosti TEPLA. Práce je možno zahájit až po písemném odsouhlasení rozsahu a postupu prací společností TEPLA. Při provádění zemních prací v ochranném pásmu tepelného zařízení vyzve stavebník odpovídající za stavební činnost pracovníka TEPLA ke kontrole - kontakt tel. 739 551 614.
10. Zemní práce musí být prováděny v souladu s ČSN 73 3050 (zemní práce) a při zemních pracích musí být dodržena Vyhl. č. 324/90 Sb.
11. Místa křížení a souběhy musí být vyprojektována a provedena v souladu s ČSN 73 6005.

12. Bez předchozího souhlasu je zakázáno snižovat nebo zvyšovat vrstvu zeminy nad rozvodem tepla.
13. Každé poškození tepelného zařízení musí být okamžitě nahlášeno dispecinku TEPLA – kontakt na dispecerské pracoviště tel. 602 684 909.
14. Před každým zásypem odkrytého tepelného zařízení (při krížení, souběhu apod.) kontaktovat osobu zodpovědnou za provoz TEPLA - kontakt tel. číslo 739 551 614 (nutná fyzická kontrola na místě se zápisem ve stavebním deníku stavebníka).
15. V případě použití bezvýkopových technologií (napr. protlaku) bude před zahájením stavební činnosti provedeno obnažení tepelného zařízení v místě krížení.
16. Technologie hutnění v ochranném pásmu zařízení pro rozvod tepla bude zvolena taková, aby nedošlo k jeho poškození.
17. Manipulace se zařízením pro rozvod tepelné energie bude prováděna za účasti zástupce TEPLA. V případě narušení nebo i sebemenšího poškození zařízení pro rozvod tepelné energie bude tato skutečnost neprodleně nahlášena na TEPLA – kontakt na dispecerské pracoviště tel. 602 684 909 a zařízení společnosti TEPLA bude na náklady stavebníka uvedeno do původního stavu a odsouhlaseno pracovníky společnosti TEPLA ve stavebním deníku - kontakt tel. číslo 739 551 614.
18. Stavebník vyzve zástupce TEPLA před dokončením prací v ochranném pásmu tepelného zařízení ke kontrole - kontakt tel. číslo 739 551 614.
19. Stavební činnosti v ochranném pásmu zařízení pro rozvod tepelné energie je možné realizovat pouze při dodržení výše uvedených podmínek stanovených v tomto vyjádření. Nebudou-li podmínky dodrženy, budou stavební činnosti, popř. úpravy terénu prováděné v ochranném pásmu teplovodního zařízení, považovány za činnost v rozporu s příslušnými ustanoveními zákona č. 458/2000 Sb., energetický zákon, v platném znění. Za stavební činnost se považují všechny činnosti prováděné v ochranném pásmu teplovodního zařízení (tzn. i bezvýkopové technologie).
20. Při každé změně projektu nebo stavby je nutné požádat o nové stanovisko k této změně

Preji hezký den Klosík Jan

Dne 2.11.2022 v 10:16 Honza napsal(a):

----- Původní e-mail -----

Od: Vlasta Kucerová <vlasta.kucerova@pris.cz>

Komu: jan.klosik@seznam.cz

Datum: 2. 11. 2022 10:15:28

Předmět: žádost o vyjádření k existenci sítí

Dobrý den,

obracím se na Vás s prosbou, ohledně vyjádření k existenci sítí na plánovanou akci: **Koprivnice - Most na ul. Erbenova ev.c. 28c-M2 – oprava**

V příloze Vám zasílám zájmové území a žádost.

V případě dotazu mne neváhejte kontaktovat.

Predem dekuji za Vaši odpověď.

S pozdravem

Vlasta KucEROVÁ



Osová 20, 625 00 Brno

tel: 547 214 461

--

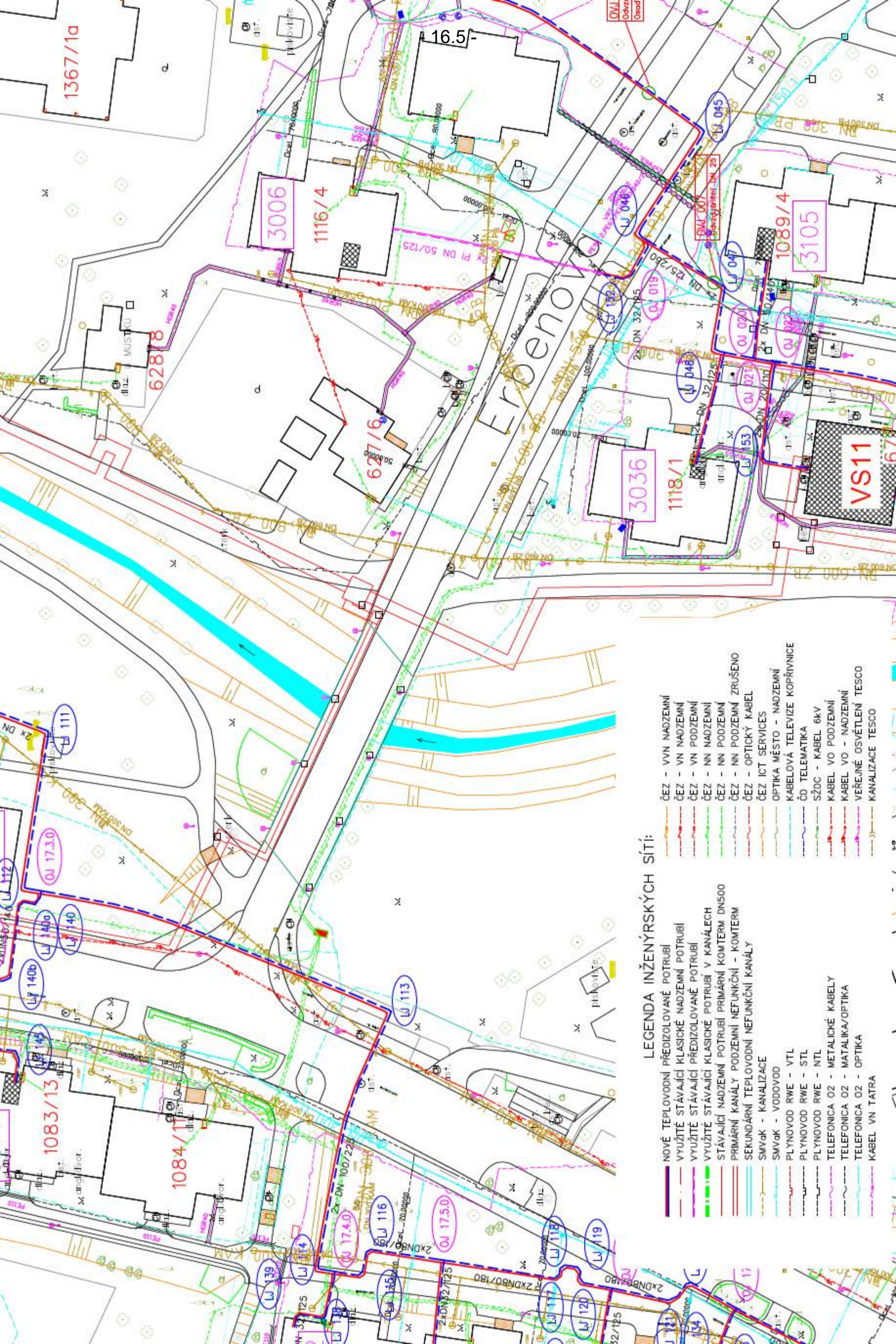
Bc. Jan Klosík
provozní technik Tepla Koprivnice s.r.o.,
jan.klosik@teplokoprivnice.cz
tel: 739 551 614

Textem tohoto mailu podepisující neslibuje uzavřít ani neuzavírá za společnost Teplo Koprivnice s.r.o., jakoukoliv smlouvu. Každá smlouva, pokud bude uzavřena, musí mít výhradně písemnou formu.

Tento e-mail je určen výhradně pro potřeby jeho adresáta/u a může obsahovat duverné informace. Pokud Vám byl omylem doručen, uveďte okamžité odesílatele vrácením e-mailu, zdržte se kopírování a jakéhokoliv dalšího šíření e-mailu nebo jeho příloh a celý e-mail vymažte ze svého informačního systému. Nakládáním neoprávněně získaných informací se vystavujete riziku právního postihu.



Neobsahuje žádné viry. www.avg.com



LEGENDA INŽENÝRSKÝCH SÍTÍ:

- NOVÉ TEPLOVODNÍ PŘEDIZOLOVANÉ POTRUBÍ
- VYUŽITÉ STÁVAJÍCÍ KLASICKÉ NADZEMNÍ POTRUBÍ
- VYUŽITÉ STÁVAJÍCÍ PŘEDIZOLOVANÉ POTRUBÍ
- VYUŽITÉ STÁVAJÍCÍ KLASICKÉ POTRUBÍ V KANÁLECH
- STÁVAJÍCÍ NADZEMNÍ POTRUBÍ PRIMÁRNÍ KOMTERM DN500
- PRIMÁRNÍ KANÁLY PODZEMNÍ NEFUNKČNÍ - KOMTERM
- SEKUNDÁRNÍ TEPLOVODNÍ NEFUNKČNÍ KANÁLY
- SWaK - KANALIZACE
- SWaK - VODOVOD
- PLYNOVOD RWE - VTL
- PLYNOVOD RWE - STL
- PLYNOVOD RWE - NTL
- TELEFONICA 02 - METALICKÉ KABELY
- TELEFONICA 02 - MATAIKA/OPTIKA
- TELEFONICA 02 - OPTIKA
- KABEL VN TATRA
- ČEZ - VVN NADZEMNÍ
- ČEZ - VN NADZEMNÍ
- ČEZ - VN PODZEMNÍ
- ČEZ - NN NADZEMNÍ
- ČEZ - NN PODZEMNÍ
- ČEZ - NN PODZEMNÍ ZRUŠENO
- ČEZ - OPTICKÝ KABEL
- ČEZ ICT SERVICES
- OPTIKA MĚSTO - NADZEMNÍ
- KABELOVÁ TELEVIZE KOPŘIVNICE
- ČD TELEMATIKA
- SŽDC - KABEL 6kV
- KABEL VO PODZEMNÍ
- KABEL VO - NADZEMNÍ
- VEŘEJNÉ OSVĚTLENÍ TESCO
- KANALIZACE TESCO



Pomáhat a chránit

KRAJSKÉ ŘEDITELSTVÍ POLICIE MORAVSKOSLEZSKÉHO KRAJE
odbor informačních a komunikačních technologií



Č. j. KRPT-238759-16/ČJ-2022-0700IT

Ostrava 10. října 2022

Počet stran: 2

Projekční kancelář PRIS spol.s.r.o.

Vlasta Kučerová

Osová 717/20

62500 Brno

IČO: 46974806

Kopřivnice - Most na ul.Erbenova ev.č. 28c-M2- oprava -vyjádření k existenci inženýrských sítí PČR

K č. j. 2022379677

V lokalitě stavby,

Kopřivnice - Most na ul.Erbenova ev.č. 28c-M2,

nemá, dle předložené dokumentace, odbor informačních a komunikačních technologií Ostrava ve své správě žádné podzemní ani nadzemní telekomunikační kabelové trasy.

V elektronické komunikaci Vás žádáme o **maximální využívání datových schránek, v případě mailové komunikace** používejte adresu: **epodatelna.policie@pcr.cz** (viz internetové stránky PČR – ekomunikace, pravidla pro příjem podání). Vaše požadavky jsou evidovány v elektronickém evidenčním systému PČR, který podléhá spisové službě dané zákonem. Žádosti je možné samozřejmě zasílat v listinné podobě poštou (vyžadujeme u dokumentací, jejichž formát přesahuje velikost formátu A3 a je u nich předpoklad výskytu sítí PČR). Součástí Vašich požadavků by měl být průvodní dopis se všemi administrativními náležitostmi.

Platnost dokumentace 2 roky

30.dubna 24
728 99 Ostrava

www.policie.cz

Tel.: +420 974 721 279
E-mail: epodatelna.policie@pcr.cz
ID DS: n5hai7v

Zpracoval:
Markéta Šnapková
tel: 947 721 279

Ing. Rostislav Staníček
vedoucí odboru

Ing. Rostislav Staníček

10.10.2022 14:53:23

Digitálně podepsal:

Ing. Rostislav Staníček
POLICIE ČESKÉ REPUBLIKY

Důvod:

MĚSTO KOPŘIVNICE

ŠTEFÁNIKOVA 1163, 742 21 KOPŘIVNICE

zastoupené SLUMEKO, s.r.o. Štefánikova 58/31, 742 21 Kopřivnice

č.j. 173/2022/ŠM

Vyřizuje: Ing. Dagmar Šmiráková
Lumír Kvita
Ing. Jiří Kozubík

tel. 556 848 626, 733 143 593, e-mail: dagmar.smirakova@slumeko.cz
tel. 556 848 636, 737 373 058, e-mail: lumir.kvita@slumeko.cz
tel. 556 848 639, 731 450 280, e-mail: jiri.kozubik@slumeko.cz

Projekční kancelář PRIS spol. s.r.o.

Vlasta Kučerová

Osová 717/20

625 00 Brno

Projekční kancelář PRIS spol. s.r.o.

Osová 20, 625 00 Brno

Došlo: 6.12.2022

Č.j.: 2751/2022

Číslo zakázky: 22106

Vyřizuje: Kucerova

e-mail: vlasta.kucerova@pris.cz

Kopřivnice dne: 30. 11. 2022

Vyjádření k akci – „Kopřivnice – Most na ul. Erbenova ev.č. 28c-M2 - oprava“

Správa místních komunikací:

Na mostní těleso navazují jak na pravém tak na levém břehu koryta Kopřivničky chodníkové tělesa. Doporučujeme, aby součástí PD byla i rekonstrukce chodníku na levé straně koryty říčky, a to v rozsahu do křižovatky s ul. I. Šustaly. Mostního tělesa na pravé straně břehu se dotýká zvýšený příčný práh přes který je vedena cyklostezka.

Správa veřejného osvětlení:

Součástí mostního tělesa je i veřejné osvětlení nasvětlující komunikaci a chodníky. Do projektové dokumentace požadujeme doplnit nasvětlení komunikace a přilehlého chodníku podle světelně technického výpočtu. Nové kabelové vedení bude umístěno vně konstrukce mostu do pevných chrániček. Požadujeme rekonstrukci stávající pojistkové skříně. Požadujeme předložení dalšího stupně PD.

Správa městských kanalizací:

V komunikaci navazující na most z obou stran se nacházejí uliční vpusti v naší správě.

S pozdravem

Ing. Vladimír Pustka
jedenatel

Na vědomí: MÚ - odbor majetku města Kopřivnice
Příloha: výřez z katastrální mapy – polygon 1 – detail
výřez z mapové části pasportu VO

IČO: 25376021
DIČ: CZ 25376021

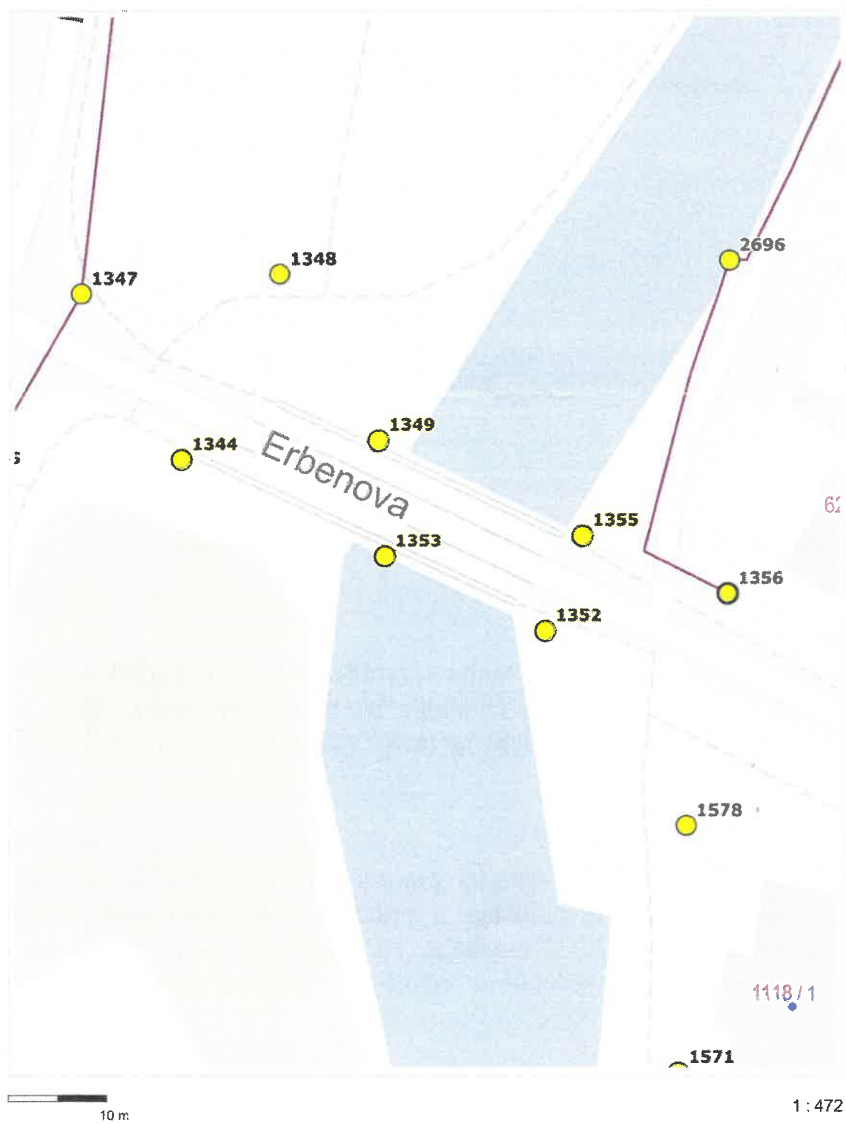
Bank.spojení: KB Kopřivnice
číslo účtu: 9516410247/0100

Telefon : 556 802 100
Fax : 556 802 102



2. 12. 2022

Lumír Kvita



IČO: 25376021
DIČ: CZ 25376021

Bank.spojení: KB Kopřivnice
číslo účtu: 9516410247/0100

Telefon : 556 802 100
Fax : 556 802 102

Severomoravské vodovody
a kanalizace Ostrava a.s.
se sídlem 28. října 1235/169,
Mariánské Hory, 709 00 Ostrava

Projekční kancelář PRIS spol. s r.o.
Osová 717 / 20
62500 Brno-Starý Lískovec

Automatický systém
Značka: 9773/V033235/2022/AUTOMAT
ID stavby: 013901

Ostrava, dne: 8.12.2022

Věc: **Kopřivnice - Most na ul. Erbenova ev.č. 28c-M2 – oprava**

Stanovisko k existenci inženýrských sítí, resp. stavebnímu záměru (neslouží jako stanovisko pro vydání územního souhlasu, územního rozhodnutí, souhlasu s ohlášenou stavbou nebo stavebního povolení)

Ve Vámi vyznačeném zájmovém území (polygonu) a přilehlém okolí se nachází zařízení v majetku, příp. v provozování SmVaK Ostrava a.s. uvedené v textu tohoto stanoviska (viz zákres řešeného území v přiloženém situačním výkrese) - dále jen "v provozování SmVaK Ostrava a.s.".

Toto stanovisko slouží pouze jako informace o poloze tohoto zařízení, ochranných pásmech a jako podklad pro zpracování projektové dokumentace.

Po obdržení tohoto stanoviska a zpracování uvedených podmínek do projektové dokumentace, je nutné požádat naši společnost o stanovisko k příslušnému stupni stavebního řízení či vydání souhlasu dle stavebního zákona.

Kanalizační stoky

| Profil | Materiál | Etapa života | Provozní středisko | Ochranné pásmo |
|--------|--------------|--------------|---|----------------|
| 300 | Kamenina | V provozu | středisko kanalizačních sítí Nový Jičín | 2,5 |
| 800 | ŽelezoBeton | V provozu | středisko kanalizačních sítí Nový Jičín | 3,5 |
| 600 | Prostý beton | V provozu | středisko kanalizačních sítí Nový Jičín | 3,5 |
| 600 | ŽelezoBeton | V provozu | středisko kanalizačních sítí Nový Jičín | 3,5 |

Podmínky týkající se přípravy stavby – kolize s kanalizací:

- Zákres dotčených zařízení v provozování SmVaK Ostrava a.s. je pouze orientační. Pokud z přiloženého zákresu vyplývá, že realizací výše uvedené stavby dojde k dotčení zařízení v provozování SmVaK Ostrava a.s., požadujeme před zahájením projekčních prací požádat o vytyčení zařízení v provozování SmVaK Ostrava a.s. Vytyčení provede na základě objednávky příslušné středisko (viz níže).
- Na základě vytyčení požadujeme v PD stavby pevných nadzemních konstrukcí (včetně umístění HUP, pilíř el. rozvaděče, sloupky oplocení, šachty vodoměrné, kanalizační apod.), stejně jako výsadbu trvalých porostů umístit mimo ochranné pásmo kanalizačního potrubí a umístit stavbu mimo toto ochranné pásmo požadujeme provést rozebíratelné a bez podezdívky. Ochranná pásma jsou stanovena § 23 zákona č. 274/2001 Sb. v platném znění o vodovodech a kanalizacích pro veřejnou potřebu, viz výše uvedená tabulka.
- Na základě vytyčení požadujeme v místech souběhu se zařízení v provozování SmVaK Ostrava a.s. respektovat ochranné pásmo kanalizačního potrubí a umístit stavbu mimo toto ochranné pásmo.
- V případě, že technicky není možné umístit předmětnou stavbu mimo výše definované ochranné pásmo, požadujeme v dalším stupni projektové dokumentace takovéto umístění zdůvodnit, vč. konkrétního rozsahu stavby (délka, šířka, technické provedení apod.) a okótování vzdáleností mezi okrajem řešené stavby a okrajem zařízení v provozování SmVaK Ostrava a.s. V navazujícím stanovisku pak bude takovéto umístění posouzeno a budou stanoveny podmínky akceptace dané stavby v ochranném pásmu, případně bude požadována přeložka zařízení v provozování SmVaK Ostrava a.s.
- Při úpravě povrchu terénu v ochranném pásmu bude zachováno alespoň minimální krytí kanalizačního

Značka: 9773/V033235/2022/AUTOMAT

- potrubí v souladu s ČSN 73 6005 - se snižováním vrstvy zeminy nad zařízením v provozování SmVaK Ostrava a.s. nesouhlasíme. V případě nutnosti navýšit terén nad zařízením v provozování SmVaK Ostrava a.s., požadujeme v navazující projektové dokumentaci doložit zdůvodnění a doplnit předkládanou projektovou dokumentaci statickým posudkem obsahujícím jednoznačný závěr, že během realizace navýšování terénu a po jeho dokončení nebude dotčené zařízení v provozování ohroženo nebo dokonce poškozeno. Na základě takto doplněné projektové dokumentace budou sděleny podmínky akceptace navýšení terénu, případně bude vyžadována přeložka zařízení v provozování SmVaK Ostrava a.s.
- U přípojek k liniovým stavbám v místě souběhu se zařízením v provozování SmVaK Ostrava a.s. požadujeme dodržet odstupovou vzdálenost dle zákona č. 274/2001 Sb. v platném znění, viz výše.
 - U přípojek k liniovým stavbám v místech křížení dodržet svislou vzdálenost dle ČSN 73 6005 a současně § 12 zákona č. 274/2001 Sb. o vodovodech a kanalizacích v platném znění.
 - V PD požadujeme v místech křížení zařízení v provozování SmVaK Ostrava a.s. respektovat ČSN 73 6005. Vedení požadujeme uložit do PE chráničky (ochranné trubky) s přesahem 1,5m od okrajů potrubí v provozování SmVaK Ostrava a.s. oboustranně.
 - Křížení požadujeme v PD navrhout kolmo, max. pod úhlem 45 stupňů.
 - Při návrhu trasy požadujeme respektovat následující odstupové vzdálenosti od koncových revizních šachet na kanalizaci, a také v místě křížení kanalizace v blízkosti šachet, a to na základě hloubky dna příslušné šachty:
 - při hloubce šachty do 2,5 m včetně odstup min. 1,0 m a více od vnějšího líce šachty,
 - při hloubce šachty od 2,51 m do 3,0 m včetně požadujeme odstup min. 1,5 m a více od vnějšího líce šachty,
 - při hloubce šachty od 3,01 m do 3,5 m včetně požadujeme odstup min. 2,0 m a více od vnějšího líce šachty,
 - při větších hloubkách šachet než 3,5 m požadujeme odstup min. 2,5 m a více od vnějšího líce šachty.
 - V místě křížení budou přípojky uloženy do chráničky (ochranné trubky) v šířce ochranného pásma zařízení v provozování SmVaK Ostrava a.s. (viz výše).
 - V případě řešení inženýrských sítí nebo přípojek za pomoci protlaku požadujeme do projektové dokumentace uvést následující podmínku „Přesnou hloubku uložení kanalizace nutno ověřit ručně kopanou sondou za účasti zástupců SmVaK Ostrava a.s. (kontakty viz výše), které je nutné přizvat také ke kontrole zápchové jámy před zpětným zásypem, pokud došlo během těchto prací k obnažení zařízení v provozování SmVaK Ostrava a.s. O provedených kontrolách bude proveden písemný zápis do stavebního deníku předmětné stavby.“ Bez uvedených kontrol nebude vydáno stanovisko pro kolaudaci, případně pro uvedení stavby do trvalého provozu.
 - Obrubníky zpevněných ploch požadujeme (v místech souběhu obrubníků a zařízení v provozování SmVaK Ostrava a.s.) osadit min. 0,5 m od líce stěny potrubí zařízení v provozování SmVaK Ostrava a.s.
 - Upozorňujeme investora stavby, že upravené zpevněné plochy a komunikace musí být konstrukčně provedené s dostatečnou únosností a šířkou pro pojezd čistících vozidel SmVaK Ostrava a.s., což jsou třínápravová nákladní vozidla s celkovou hmotností až 26 tun.
 - V případě, že se v zájmovém území nachází stávající výustní objekt, požadujeme jej zachovat v provozuschopném stavu.
 - Upozorňujeme, že po předložení konkrétního stavebního záměru nevylučujeme, že bude požadováno provedení přeložky zařízení v provozování SmVaK Ostrava a.s., příp. bude požadováno řešení vzniklé kolize Dohodou o činnosti v ochranném pásmu vodního díla, a to před vydáním závazného stanoviska pro povolení stavby.
 - Upozorňujeme, že v případě řešení rekonstrukce mostní konstrukce, na které je umístěno zařízení v provozování SmVaK Ostrava a.s., nevylučujeme možnost požadavku na přeložku této kanalizace.
 - Upozorňujeme, že případné odvedení dešťových vod požadujeme přednostně řešit mimo zařízení v provozování SmVaK Ostrava a.s.
 - V případě realizace záměru převodu (prodeje) pozemku, na kterém se nachází stávající zařízení v provozování SmVaK Ostrava a.s. požadujeme do smlouvy o převodu (prodeji) uvést informace o existenci našeho zařízení a informace o povinnostech z této existence plynoucích. Předávající informuje nabývacího (prodávající informuje kupujícího), že uvedené zařízení umístěné na řešeném pozemku má ve smyslu § 23 odst. 3 písmeno z. č. 274/2001 Sb., stanoveno ochranné pásmo, ve kterém se činnosti vyjmenované v § 23 odst. 5 citovaného zákona mohou vykonávat pouze se souhlasem vlastníka kanalizace. Předávající (prodávající) dále informuje nabývacího (kupujícího), že podle § 7 odst. 1 citovaného zákona, za účelem udržování kanalizace v dobrém stavebním stavu má její vlastník (provozovatel) právo vstupovat na cizí pozemky nebo stavby, na nichž nebo pod nimiž se kanalizace nachází.

Značka: 9773/V033235/2022/AUTOMAT

Projektovou dokumentaci jakékoliv stavby zasahující do ochranného pásma výše uvedeného stávajícího zařízení v provozování SmVaK Ostrava a.s. (včetně okótování vzdáleností mezi navrženou stavbou a vnějším lícem tohoto zařízení) požadujeme předložit k odsouhlasení formou nové žádosti o stanovisko.

SmVaK Ostrava a.s. preferuje projektové dokumentace v elektronické podobě ve formátu PDF, nicméně, upozorňujeme, že takto předkládaná projektová dokumentace musí být přehledná, čitelná v odpovídajícím měřítku, s řádným popisem všech stavebních objektů, které jsou v ní řešeny. Musíme Vás v této souvislosti upozornit, že pokud elektronicky předložená projektová dokumentace bude nepřehledná, nesrozumitelná, bez odpovídajících popisků, legendy, technické zprávy a nebude obsahovat popis všech řešených stavebních objektů, nebude možné se k ní korektně vyjádřit. V takovémto případě, bude proto žádost vrácena zpět a bude požadováno zaslání projektové dokumentace formou nové žádosti v odpovídající kvalitě a obsahu, třeba i v papírové podobě.

V případě, že technicky není možné umístit předmětnou stavbu mimo výše definované ochranné pásmo, požadujeme v dalším stupni projektové dokumentace takovéto umístění zdůvodnit, vč. konkrétního rozsahu stavby (délka, šířka, technické provedení apod.) a okótování vzdálenosti mezi okrajem řešené stavby a okrajem zařízení v provozování SmVaK Ostrava a.s. V navazujícím stanovisku pak bude takovéto umístění posouzeno a budou stanoveny podmínky akceptace dané stavby v ochranném pásmu, případně bude požadována přeložka zařízení v provozování SmVaK Ostrava a.s.

Upozorňujeme, že v případě stávajícího odběru (stávajícího napojení) toto vyjádření neřeší případné navýšení odběru pitné vody a navýšení množství vypouštěných odpadních vod (splaškové, dešťové), včetně změny jejich kvality.


Pokud bude předmětem stavebního záměru navýšení potřeb vody, resp. množství odváděných odpadních vod, tak požadujeme v předložené projektové dokumentaci uvést stávající potřeby vody, resp. množství odváděných odpadních vod, včetně předpokládané nové potřeby vody, resp. předpokládaného nového množství vypouštěných odpadních vod. Uvedené bude předloženo spolu s hydrotechnickým posouzením stávající přípojky vody, příp. kanalizace, ze kterého bude jednoznačně vyplývat, jestli při změně potřeb jsou stávající přípojky kapacitně vyhovující. Pokud projektová dokumentace nebude toto řešit, upozorňujeme, že nebude brán zřetel na případné stížnosti na tlak a množství dodávané pitné vody, resp. na problémy s odkanalizováním.

Pokud v rámci výše uvedené stavby je uvažováno se změnou způsobu likvidace dešťových vod, upozorňujeme, že s napojením do kanalizace v majetku, případně v provozování SmVaK Ostrava a.s. nesouhlasíme. Pokud je v současné době dešťová voda z řešeného objektu odvedena do kanalizace v majetku, případně v provozování SmVaK Ostrava a.s., pak požadujeme, aby předložená projektová dokumentace obsahovala zakres stávajících dešťových kanalizací a uvedení stávajícího množství odváděných dešťových vod. Pokud má po realizaci záměru dojít k navýšení vypouštěného množství dešťových vod do kanalizace v majetku či provozování SmVaK Ostrava a.s., tak s tímto záměrem nebudeme souhlasit a bude požadováno řešit likvidaci dešťových vod mimo kanalizace v majetku či provozování SmVaK Ostrava a.s.

Upozorňujeme, že toto stanovisko neřeší napojení na zařízení v provozování SmVaK Ostrava a.s. (vodovod, kanalizace).

Platnost tohoto stanoviska je 1 rok.

**Severomoravské vodovody
a kanalizace Ostrava a.s.**
28. října 1235/169, Mariánské Hory,
709 00 Ostrava 39



Ing. Lumír Pavelek
vedoucí technického odboru

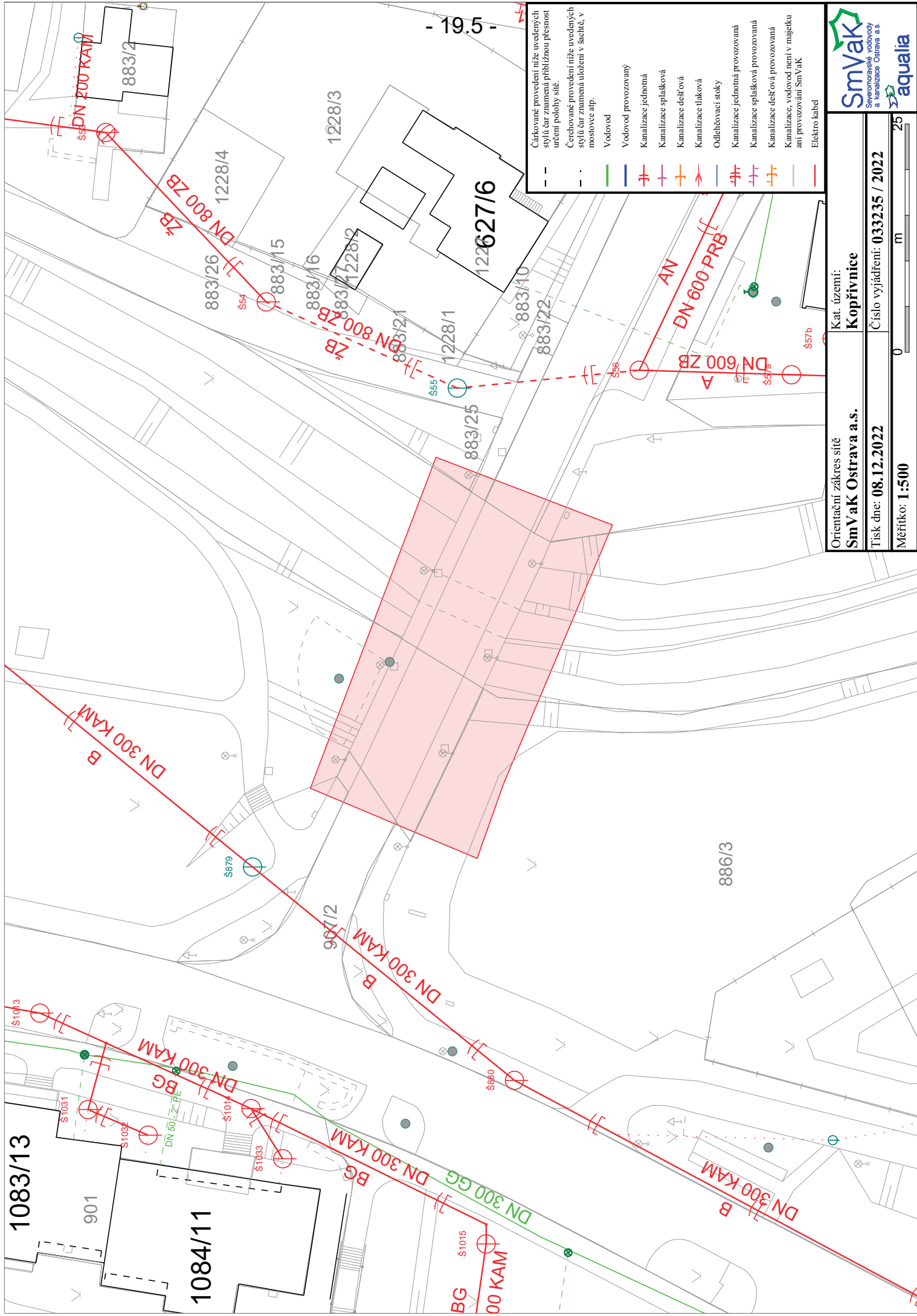
Příloha: situace Vámi vyznačeného zájmového území
orientační zakres zařízení

Značka: 9773/V033235/2022/AUTOMAT

Kontakty na vytyčení:

Za účelem vytyčení zařízení v majetku, v provozování SmVaK Ostrava a.s. kontaktujte
středisko vodovodních sítí Frýdek Místek - tel.: 558 402 143, 558 402 128
středisko vodovodních sítí Třinec - tel.: 558 325 270
středisko vodovodních sítí Havířov - tel.: 596 384 111
středisko vodovodních sítí Opava - tel.: 553 699 131
středisko vodovodních sítí Nový Jičín - tel.: 556 779 225, 556 779 221, 556 779 250
středisko vodovodních sítí Bílovec - tel.: 556 410 015
středisko OOV Krásné Pole - tel.: 596 942 023
středisko OOV Sviadnov - tel.: 558 441 051
středisko kanalizačních sítí Frýdek Místek - tel.: 558 639 143
středisko kanalizačních sítí Karviná - tel.: 596 317 962
středisko kanalizačních sítí Havířov - tel.: 596 831 023
středisko kanalizačních sítí Český Těšín - tel.: 558 737 077
středisko kanalizačních sítí Nový Jičín - tel.: 556 779 268, 556 779 257
středisko kanalizačních sítí Opava - tel.: 553 616 665
středisko kanalizačních sítí Bruntál - tel.: 737 224 615
středisko ČOV Frýdek Místek - tel.: 558 639 149
středisko ČOV Karviná - tel.: 596 312 428
středisko ČOV Havířov - tel.: 603 280 684
středisko ČOV Třinec - tel.: 558 330 261
středisko ČOV Nový Jičín - tel.: 603 489 105
středisko ČOV Opava - tel.: 553 616 665

Za účelem získání informací (vytyčení) o projektovaném zařízení kontaktujte investora (budoucího majitele) daného zařízení.



- Čárkované provedení níže uvedených stylů čar znamená přibližnou přesnost určení polohy sítě.
- Čerchované provedení níže uvedených stylů čar znamená uložení v šachtě, v mostovce ap.
- Vodovod
- Vodovod provozovaný
- Kanalizace jednotná
- Kanalizace splašková
- Kanalizace dešťová
- Kanalizace tlaková
- Odlehčovací stoky
- Kanalizace jednotná provozovaná
- Kanalizace splašková provozovaná
- Kanalizace dešťová provozovaná
- Kanalizace, vodovod není v majetku ani provozován SmVak
- Elektro kabel

| | |
|---|----------------------------------|
| Orientační zakres sítě SmVak Ostrava a.s. | Kat. území: Kopřivnice |
| Tisk dne: 08.12.2022 | |
| Číslo vyjádření: 033235 / 2022 | |
| Měřítko: 1:500 | |

0 25 m

SmVak
Severočeské vodovody
a kanalizace Ostrava a.s.

aqualia



Miramo spol. s r. o. , 742 55 Albrechtický 265 , IČO 43960987 , DIČ CZ43960987

Projekční kancelář PRIS, s.r.o.

Osová 717/20

625 00 Brno

Vaše zn.:
2022379677

Naše zn.:
174/2022

Vyřizuje:
Huvar

Tel:
556 428 052

Datum
1.11.2022

Věc: Vyjádření k telekomunikačním sítím MIRAMO spol. s r.o.

Stanovisko k umístění:

**Realizací níže uvedené investice:
„Kopřivnice - Most na ul. Erbenova ev.č. 28c-M2 – oprava “
nedojde v označeném zájmovém území žadatelem v k.ú. Kopřivnice k dotčení se sítí
elektronických komunikací v naší správě.**

Podmínky týkající se realizace stavby:

**a) Při jakémkoliv poškození sítí el.komunikací MIRAMO spol. s r.o. nebo při zásadním
rozporu mezi údaji v projektové dokumentaci a skutečnosti požadujeme zastavit stavební
práce. Neprodleně a prokazatelně informovat pracoviště NOC MIRAMO spol. s r.o. tel.
+420.597471216 s nepřetržitou službou.**

Platnost tohoto vyjádření: 31.10.2023

S pozdravem

**MIRAMO spol.s r.o.
Huvar Radim**



Naše zn.: VYJNEJ-2022-15363-01

Vyřizuje: Barbora Vlková

Mobil: 605 595 800

E-mail: Lkaspar@nej.cz

Projekční kancelář PRIS spol. s r.o.

Vlasta Vlasta Kučerová

Osová 717

62500 Brno

V Praze dne 16. 12. 2022

VYJÁDŘENÍ O EXISTENCI SÍTĚ ELEKTRONICKÝCH KOMUNIKACÍ společnosti Nej.cz s.r.o.

Žadatel(ka), společnost Projekční kancelář PRIS spol. s r.o., Osová 717, 62500 Brno (dále jen "žadatel") podal(a) dne 9. 12. 2022 žádost o vyjádření ke stavební akci nazvané

Kopřivnice - Most na ul. Erbenova ev.č. 28c-M2 - oprava

přičemž stanovil(a) důvod žádosti a oblast dotčeného zájmového území, v němž bude stavba probíhat. Na základě určení a vyznačení zájmového území a na základě stanovení důvodu pro vydání vyjádření vydává společnost Nej.cz s.r.o., Kaplanova 2252/8, 148 00 Praha 4, jakožto vlastník technické infrastruktury v souladu s ustanovením § 101 zákona č. 127/2005 Sb., o elektronických komunikacích a o změně některých souvisejících zákonů (zákon o elektronických komunikacích), ve znění pozdějších předpisů a § 161 zákona č. 183/2006 Sb., o územním plánování a stavebním řádu (stavební zákon) či dle dalších příslušných právních předpisů a v souladu s příslušnými ustanoveními zákona č. 89/2012Sb. občanského zákoníku v platném znění, následující vyjádření:

Ve vyznačeném zájmovém území se nenachází vedení a zařízení sítě elektronických komunikací (dále jen „SEK“) společnosti Nej.cz s.r.o.

Společnost Nej.cz s.r.o. souhlasí s předmětnou stavební akcí a zároveň souhlasí s vydáním příslušného správního rozhodnutí stavebním úřadem pro povolení předmětné stavební akce (rozhodnutí o umístění stavby, stavební povolení či jiné).

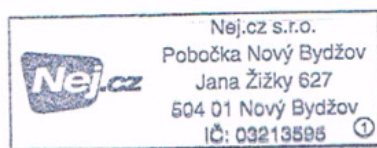
Další ustanovení a informace:

- Vyjádření je platné pouze pro zájmové území určené a vyznačené žadatelem. Změní-li se zájmové území či dojde-li ke změnám v projektové dokumentaci, je nutno požádat o nové vyjádření!
- **Platnost vyjádření je 1 rok od vydání, vyjádření tedy pozbývá platnosti dnem**

16. 12. 2023

- Platnost vyjádření nelze prodloužit a je nutné vždy žádat o vystavení nového vyjádření.
- Upozorňujeme, že zpracovatel nenese odpovědnost za škody, které by mohly vzniknout nesprávně či neúplně poskytnutými údaji včetně nesprávného či neúplného zákresu zájmového území. Žadatel bere na vědomí, že jakékoliv poskytnuté informace o síti Nej.cz s.r.o. smí být použita pouze k účelu, pro který byla poskytnuta (nejčastěji ve věci spojené se zpracováním projektové dokumentace, získáním povolení od stavebního úřadu a realizaci stavební akce). Případná námi poskytnutá data není povoleno používat k jiným účelům (zejména rozmnožovat a půjčovat, prodávat či pronajímat třetím stranám, používat jako zdroj pro své informační systémy, ani je používat jako podklad při projektování jiných staveb).
- Dotazy, oznámení či žádosti o sdělení kontaktu na techniky Nej.cz s.r.o. směřujte na pracovníka ochrany sítě (POS). Tím je osoba, která vydala toto vyjádření (viz kontakt níže). Pro doručování písemností použijte adresu níže v dokumentu.

V Praze dne 16. 12. 2022



Vlková

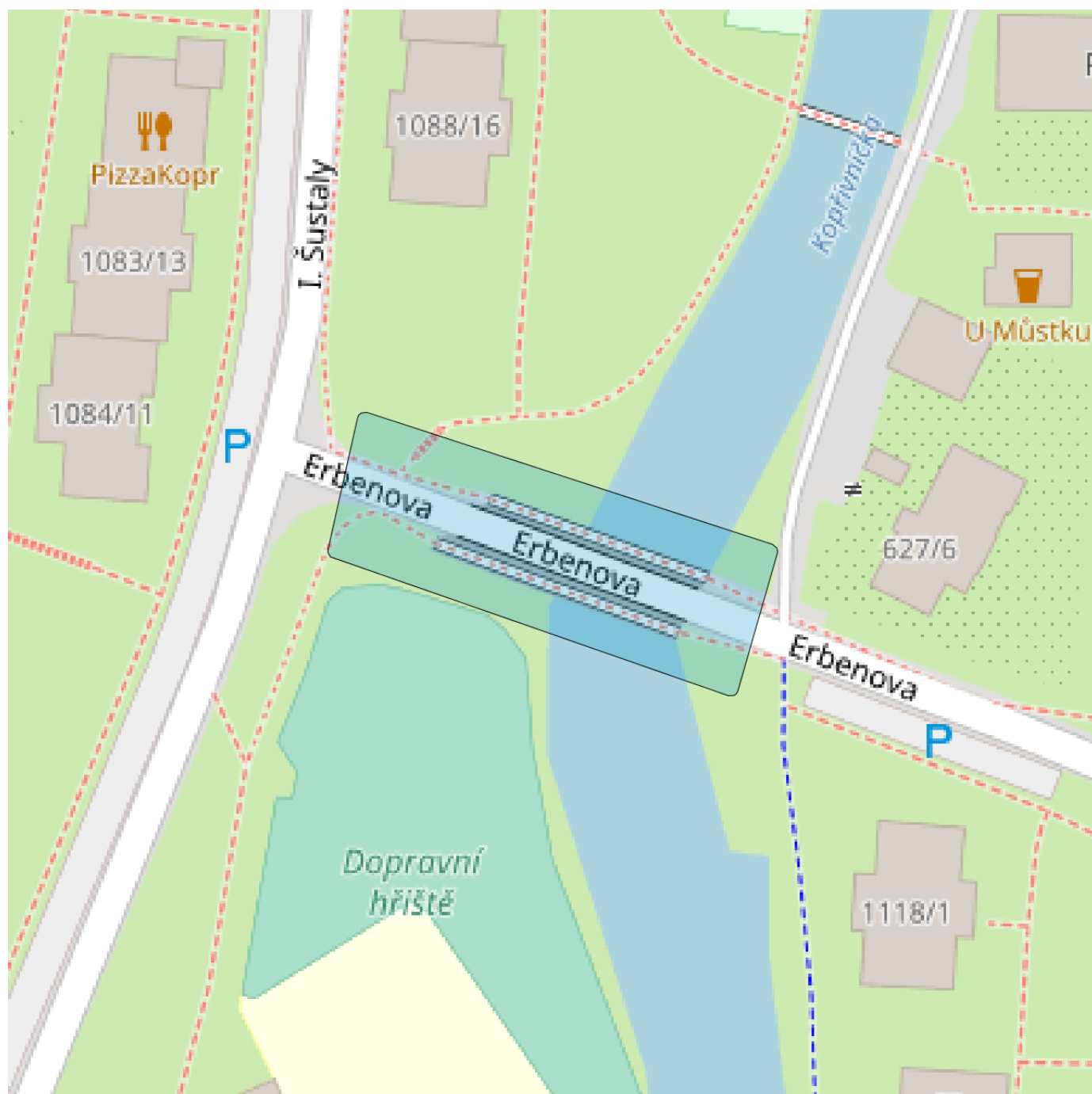
Barbora Vlková
specialista technické dokumentace
mob.: 605 595 800
e-mail: Lkaspar@nej.cz

Sídlo společnosti:
Nej.cz s.r.o.
Kaplanova 2252/8
148 00 Praha 4

Adresa pro doručování písemností:
Nej.cz s.r.o.,
pobočka Nový Bydžov
Jana Žižky 627
504 01 Nový Bydžov

Přílohy:

1x zákres zájmového území



Legenda:

| | | | |
|--|---|--|--|
| | Rozsah zájmového území | | Zemní koaxiální vedení, nezaměřené |
| | Zemní optické vedení, zaměřené | | Nadzemní koaxiální vedení (převěs) |
| | Zemní optické vedení, nezaměřené | | Koaxiální trasa v kolektoru / kabelovodu |
| | Nadzemní optické vedení (převěs) | | Koaxiální trasa vedená vnitřkem domu |
| | Optická trasa v kolektoru / kabelovodu | | Pronajaté zemní koaxiální vedení |
| | Cizí zemní trasa, v níž jsou pronajata optická vlákna | | Pronajaté nadzemní koaxiální vedení |
| | Cizí nadzemní trasa, v níž jsou pronajata optická vlákna | | Metalické vedení |
| | Cizí kolektorová trasa, v níž jsou pronajata optická vlákna | | Plánované vedení pod ÚR |
| | Optická trasa vedená vnitřkem domu | | HDP trubky zaměřené |
| | Zemní koaxiální vedení, zaměřené | | HDP trubky nezaměřené |
| | | | Plánované vedení v projekci |



ŽADATEL

Projekční kancelář PRIS spol. s r.o.

Osová 717/20

62500 Brno

NAŠE ZNAČKA
0201477422

VYŘIZUJE / LINKA

VYŘÍZENO DNE
06.10.2022

Sdělení o existenci komunikačního vedení společnosti Telco Pro Services, a. s.

Název akce: **Kopřivnice - Most na ul. Erbenova ev.č. 28c-M2 - oprava**

Účel: **Existence sítí**

Vážený zákazníku,
dovolujeme si reagovat na Vaši žádost číslo 0201477422 ze dne 06.10.2022, která se týkala sdělení o existenci komunikačního zařízení na Vámi určeném zájmovém území.

Dle vědomí společnosti Telco Pro Services, a. s., se na Vámi vymezeném zájmovém území:
nenachází komunikační zařízení v majetku společnosti Telco Pro Services, a. s.

Zároveň si Vás dovoluujeme upozornit, že není vyloučeno, že se ve Vámi vymezeném zájmovém území nachází jiné zařízení, které není v majetku společnosti Telco Pro Services, a. s.

Toto sdělení je platné do 06.10.2023.

V souvislosti s výše uvedeným si Vás dovoluujeme upozornit, že sdělení o existenci či neexistenci sítí představuje skutečnosti tvořící obchodní tajemství společnosti Telco Pro Services, a. s. Poskytnuté informace jsou dále také důvěrnými informacemi společnosti Telco Pro Services, a. s. Z výše uvedených důvodů si Vás proto společnost Telco Pro Services, a. s., dovoluje upozornit, že s poskytnutými informacemi je potřeba nakládat dle platných právních předpisů, v opačném případě se vystavujete postihu ve smyslu platné právní úpravy. V této souvislosti si Vás dovoluujeme rovněž upozornit, že požadované informace nesmí být předány, sděleny, využity, zpřístupněny, či jiným způsobem postoupeny na jakoukoli třetí osobu bez předchozího prokazatelného souhlasu společnosti Telco Pro Services, a. s. Informace o existenci sítí mohou být využity pouze pro účel, pro který byly vyžádány.

S pozdravem

Telco Pro Services, a. s.

Praha, Praha 4
Duhová 1531/3
PSČ 140 00
IČ: 29148278

Přílohy

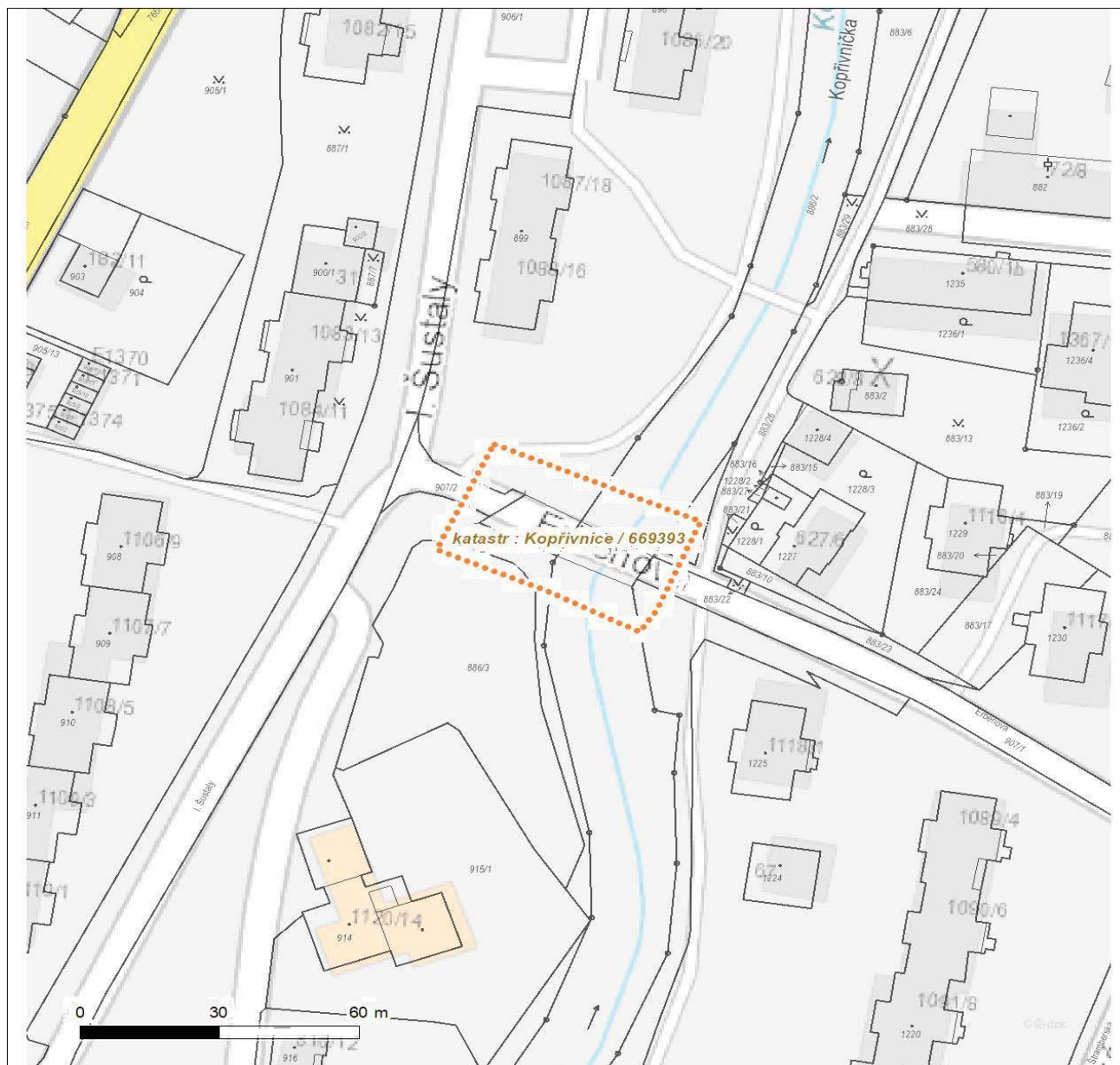
Situační výkres zájmového území



Platí pouze se sdělením číslo 0201477422.

Zakreslené polohy zařízení v příloze jsou pouze informativní.

Situační výkres zájmového území



LEGENDA

- | | | | |
|-----------|---------------------------|-----------|-----------------------------|
| — — — — — | Nadzemní optické vedení | — — — — — | Radioreléový spoj vzduch |
| ————— | Podzemní optické vedení | | Zájmové území |
| - - - - - | Nadzemní metalické vedení | ————— | Hranice katastrálního území |
| ————— | Podzemní metalické vedení | | |

Žadatel:

Projekční kancelář PRIS spol. s r.o.
Kučerová Vlasta
Osová 717/20
62500 Brno

IČO: 46974806

Evid. číslo žádosti: 2022379677

Evid. číslo subjektu: 0000000023

Vaše značka:

V Českých Budějovicích dne 17. 10. 2022

Věc: Vyjádření o existenci zařízení distribuční soustavy (elektrizační soustava) a udělení souhlasu se stavbou.

Vlastník/provozovatel dotčeného zařízení UCED Kopřivnice s.r.o. (dále jen „PDS“)

Toto vyjádření slouží pro informaci o elektrickém zařízení distribuční soustavy vlastněném a provozovaném PDS a má sloužit jako vyjádření pro územní a stavební řízení. Toto vyjádření vydává společnost UCED Servis s.r.o., IČ: 06934552, sídlo: Sokolovská 675/9, Karlín, 186 00 Praha 8, společnost zapsaná v obchodním rejstříku vedeném Městským soudem v Praze, oddíl C, vložka 291604, která v těchto záležitostech PDS zastupuje.

V zájmovém území uvedené stavby se nenachází distribuční zařízení PDS.

Udělujeme tímto souhlas se stavbou „Kopřivnice - Most na ul. Erbenova ev.č. 28c-M2 – oprava“, ke které byla zaslána dokumentace dne 06.10.2022.

Vyjádření vydáno dne: 17.10.2022

Vyjádření má platnost do: 16.10.2023

PDS zastoupená společností UCED s.r.o.

Michaela Dvořáková

Recepční, Asistentka Back Office

T: +420 607 040 633

E: michaela.dvorakova@uced.cz

Ing.

Michaela

Dvořáková

Digitálně
podepsal Ing.
Michaela
Dvořáková

Datum: 2022.10.17
16:05:47 +02'00'



Váš dopis zn.:
Ze dne: 4. 4. 2023
Naše zn: POD/6224/2023
Spis. zn: 923.2_44
Vyřizuje: Mgr. Ondřej Burel
Tel.: 596 657 271
E-mail: burel@pod.cz
Datum: 23. 5. 2023

Projekční kancelář PRIS, s. r. o.
Osová 20/717
Brno
625 00

Most na ul. Erbenova ev. č. 28c-M2-oprava, Kopřivnice – stanovisko správce povodí k dokumentaci pro společné území rozhodnutí a stavební povolení

Dne 4. 4. 2023 jsme zaevidovali Vaši elektronickou žádost ve věci rekonstrukce mostu přes Kopřivničku v Kopřivnici na ul. Erbenova. Vodní tok Kopřivnička je v naší správě a bude křížen v říčním km 4,61 podle technicko-provozní evidence státního podniku Povodí Odry.

Stávající stav – jedná se o most o dvou mostních polích, přičemž jedním protéká vodní tok, druhé je přes levobřežní bermu. Světlá šířka mostního pole protékaného vodním tokem (2. mostní pole) je 14,9 m, světlá výška pak 4,3 m. Konstrukce je tvořena betonovými nosíky, spodní stavbu tvoří betonové opěry a betonové podpěry mezi poli. Most je ve velmi špatném stavu.

Navrhovaný stav:

SO 001 Demolice mostu – původní most bude zcela odstraněn, krajní betonové opěry a jejich křídla a základy budou vybourány v rozsahu, který je nutný pro vybudování nového mostu. Z profilu 1. mostního pole (levého) se odstraní přebytečné nánošy, suť a nevhodná zemina, část těchto materiálů se odveze a část bude použita při terénních úpravách. Po dobu stavebních prací bude vodní tok Kopřivnička dočasně zatrubněn potrubím 2x DN 800.

SO 182 Dopravně inženýrská opatření

SO 201 Most ev. č. 28c-M2 – navrhuje se ŽB prefabrikovaný klenbový rám o jednom poli. Most bude směrově orientován stejně, tedy přibližně kolmo na osu toku, světlá šířka bude 11,5 m, světlá výška 4,27 m. Na mostě bude obousměrná vozovka v šíři 6,0 m, po každé straně bude chodníkové těleso v šíři 2,0 m, délka úpravy komunikace bude 54 m.

Úprava koryta – koryto vodního toku v profilu mostu bude upraveno do lichoběžníkového tvaru v šíři 3,5 m a sklonu svahů 1:1. Toto opevnění se provede lomovým kamene s betonovými patními prahy, tvarová úprava kynety a berem bude provedena v návaznosti na současný terén nad a pod mostem. Dno koryta vodního toku zůstane neupravené.

SO 401 Přeložka VO – stávající stožáry s veřejným osvětlením budou demontovány a po zhotovení mostu se zde umístí nové stožáry se světly.

SO 402 Ochrana kabelů „Kabelové televize Kopřivnice“ – po dobu stavebních prací bude kabel vyvěšen a následně bude uložen do nové mostní konstrukce na konzoly pod mostní římsu.

SO 403 Přeložka NN (ČEZ) – stavební objekt není předmětem projektové dokumentace a bude řešen v samostatné žádosti.

Jako správce povodí Odry a správce vodního toku Kopřivnička z hlediska odtokových poměrů sdělujeme:

- 1) Záplavové území na vodním toku Kopřivnička ve smyslu § 66 Zákona o vodách č. 254/2001 Sb. bylo stanoveno Městským úřadem Kopřivnice dne 6. 6. 2016, č. j. 30616/2016/JS.
- 2) Stavební práce zasahují do stanoveného záplavového území vč. jeho aktivní zóny.
- 3) Podle § 67 Zákona o vodách č. 254/2001 Sb. se v aktivní zóně nesmí umisťovat, povolovat, či provádět žádné stavby s výjimkou nezbytně nutné dopravní a technické infrastruktury a staveb souvisejících s vodním tokem.
- 4) V aktivní zóně je dále zakázáno skladovat odplavitelný materiál, látky, zřizovat kempy, ploty a jiné podobné (liniové) překážky.
- 5) Navrhovanou rekonstrukcí nedojde ke zhoršení odtokových poměrů, z tohoto důvodu bude navržena rekonstrukce mostu na ul. Erbenova v Kopřivnici možná.
- 6) Protože nelze vyloučit výskyt velkých vod, upozorňujeme investora, že Povodí Odry, státní podnik nenese odpovědnost za škody způsobené záplavami nebo doprovodnými jevy, ani za ně neposkytuje žádnou náhradu.
- 7) Toto stanovisko neslouží pro vypořádání dočasného nebo trvalého záboru pozemků v naší správě. Před vstupem na naše pozemky je potřeba uzavřít příslušný smluvní vztah s naším majetkovým odborem (Ing. Poledníková, tel: 596 657 325).

Z hlediska provozního sdělujeme:

- 8) Zahájení stavebních prací požadujeme oznámit našemu vodohospodářskému provozu ve Skotnici (tel: 556 723 606, skotnice.vhp@pod.cz). Bude uveden kontakt na osobu odpovědnou za stavební činnosti. Dále bude uvedeno číslo našeho stanoviska.
- 9) Požadujeme, aby v korytě vodního toku a jeho bezprostředním okolí nebyl skladován žádný stavební (odplavitelný) materiál, technika, či jiné předměty, které by bránily plynulému odtoku vod.
- 10) Požadujeme učinit taková opatření, aby nedošlo ke znečištění podzemních a povrchových vod a to zejm. ropnými úkapy, oleji, stavebním a sanačním materiálem.
- 11) Výustní objekt zaústění dešťových vod požadujeme zakomponovat do stávající dlažby.
- 12) Po ukončení stavebních prací bude přizván zástupce VHP Skotnice ke kontrole provedených prací. Lokalita mu bude při té příležitosti protokolárně předána.
- 13) Opevnění koryta vodního toku zůstane v majetku vlastníka mostního objektu.

Stavba je navržena v povodí vodního útvaru HOD_0150 „Lubina od toku Lomná po ústí do toku Odry“. Ekologický potenciál tohoto útvaru byl vyhodnocen jako poškozený. U vodního útvaru se předpokládá nedosažení dobrého chemického stavu. Celkový stav tohoto útvaru byl vyhodnocen jako nevyhovující.

Správce povodí posoudil vliv záměru „Most na ul. Erbenova ev. č. 28c-M2-oprava, Kopřivnice“ na stav a potenciál útvarů povrchových vod a na stav útvarů podzemních vod podle "Metodického pokynu k posouzení možnosti vlivu záměru na stav dotčených vodních útvarů, MZe a MŽP, 02/2018".

Z hlediska zájmů daných platným Národním plánem povodí Odry a Plánem dílčího povodí Horní Odry (ustanovení § 24 až § 26 vodního zákona) je uvedený záměr možný, protože lze předpokládat, že záměrem nedojde ke zhoršení chemického stavu a ekologického potenciálu dotčených útvarů povrchových vod a chemického stavu a kvantitativního stavu útvarů podzemních vod, a že nebude znemožněno dosažení jejich dobrého potenciálu.

Toto hodnocení vychází z posouzení souladu daného záměru s výše uvedenými platnými dokumenty.


Záměr je v souladu s Plánem pro zvládání povodňových rizik v povodí Odry.

Platnost tohoto stanoviska je dva roky od data vydání.



Ing. Lukáš P a v l a s
vedoucí odboru
vodohospodářských koncepcí a informací

Na vědomí
Povodí Odry, závod 01 Opava
Povodí Odry, majetkový odbor – zde



- 31.1 -

KRAJSKÝ ÚŘAD

MORAVSKOSLEZSKÝ KRAJ

Odbor životního prostředí a zemědělství

28. října 117, 702 18 Ostrava



Váš dopis zn.: D/S-0845/2023-Kov
Ze dne: 2023-04-03
Čj.: MSK 48965/2023
Sp. zn.: ŽPZ/7844/2023/Bal
208.1 S10
Vyřizuje: Ing. Jana Balonová
Telefon: 595 622 993
Fax: 595 622 126
E-mail: posta@msk.cz
Datum: 2023-04-12

Projekční kancelář PRIS spol. s r.o.
Osová 20
625 00 Brno

Sdělení k záměru „Kopřivnice – Most na ul. Erbenova ev. č. 28c-M2-oprava“

Krajský úřad Moravskoslezského kraje, odbor životního prostředí a zemědělství (dále jen „krajský úřad“), jako věcně a místně příslušný správní orgán podle § 29 odst. 1 zákona č. 129/2000 Sb., o krajích (krajské zřízení), ve znění pozdějších předpisů, a podle dále uvedených ustanovení zvláštních zákonů, postupem také podle části čtvrté zákona č. 500/2004 Sb., správního řádu, ve znění pozdějších předpisů (dále jen „správní řád“), na základě žádosti podané dne 4.4.2023 vydává níže uvedené sdělení k záměru „Kopřivnice – Most na ul. Erbenova ev. č. 28c-M2-oprava“, jehož předmětem je odstranění starého mostu o dvou polích a provedení nové mostní konstrukce o jednom poli na ulici Erbenova v Kopřivnici přes potok Kopřivnička. Záměrem budou dotčeny pozemky parc. č. 883/25, 883/26, 886/2, 887/1, 907/1, 907/2, 919/1, 1212/1 v k.ú. Kopřivnice.

Žadatel: Město Kopřivnice, Štefánikova 1163, 742 21 Kopřivnice; IČO: 00298077.

Sdělení

z hlediska zákona č. 100/2001 Sb., o posuzování vlivů na životní prostředí a o změně některých souvisejících zákonů (zákon o posuzování vlivů na životní prostředí), ve znění pozdějších předpisů:

„Krajský úřad, jako příslušný úřad podle § 3 písm. f) zákona č. 100/2001 Sb., o posuzování vlivů na životní prostředí, ve znění pozdějších předpisů (dále jen „zákon o posuzování vlivů na životní prostředí“), posoudil předložený záměr ve smyslu § 15 tohoto zákona a sděluje, že předložený záměr není předmětem posuzování ve smyslu zákona o posuzování vlivů na životní prostředí.“

Odůvodnění:

Krajský úřad obdržel dne 4.4.2023 žádost o posouzení předloženého záměru „Kopřivnice – Most na ul. Erbenova ev. č. 28c-M2-oprava“ z hlediska působnosti zákona o posuzování vlivů na životní prostředí, žadatel: Město Kopřivnice, Štefánikova 1163, 742 21 Kopřivnice; IČO: 00298077, zastoupený na základě plné moci zmocněncem: Projekční kancelář PRIS spol. s r.o., Osová 20, 625 00 Brno; IČO: 46974806. Záměr byl popsán v projektové dokumentaci DUSP, zak. č. 22106 z 02/2023.

Vliv na evropsky významné lokality a ptačí oblasti nacházející se ve správním obvodu krajského úřadu byl krajským úřadem vyloučen stanoviskem č.j. MSK 48962/2023, ze dne 5.4.2023, vydaným podle § 4 5i zákona č. 114/1992 Sb., o ochraně přírody a krajiny, ve znění pozdějších předpisů.


Následně se krajský úřad jako příslušný úřad v oblasti posuzování vlivů na životní prostředí zabýval předmětem záměru ve smyslu § 1, § 2 a § 4 tohoto zákona. Na základě předložených podkladů krajský úřad konstatuje, že záměr nenaplnuje ust. § 4 odst. 1 zákona o posuzování vlivů na životní prostředí a není tedy předmětem posuzování ve smyslu zákona o posuzování vlivů na životní prostředí.

Poučení:

Proti tomuto sdělení nelze podat odvolání.

Toto sdělení nenahrazují koordinované závazné stanovisko, vyjádření dalších dotčených orgánů státní správy ani příslušná povolení dle zvláštních právních předpisů.

Ing. Dana Kučová
vedoucí oddělení
hodnocení vlivů na životní prostředí a lesního hospodářství



- 32.1 -

KRAJSKÝ ÚŘAD

MORAVSKOSLEZSKÝ KRAJ

Odbor životního prostředí a zemědělství

28. října 117, 702 18 Ostrava



Váš dopis zn.: D/S- 08462023 - Kov
Ze dne: 2023-04-03
Čj.: MSK 48962/2023
Sp. zn.: ŽPZ/7903/2023/GAC
246.2 A10
Vyřizuje: Ing. Michal Gacka
Telefon: 595 622 469
Fax: 595 622 126
E-mail: posta@msk.cz
Datum: 2023-04-05

PRIS spol. s r.o.
Osová 717/20
625 00 Brno – Starý Lískovec

Stanovisko podle § 45i zákona o ochraně přírody a krajiny k záměru „Kopřivnice – Most na ul. Erbenova ev. č. 28c-M2-oprava“

Krajský úřad Moravskoslezského kraje, odbor životního prostředí a zemědělství (dále jen „krajský úřad“), příslušný podle § 77a odst. 4 písm. o) zákona č. 114/1992 Sb., o ochraně přírody a krajiny, ve znění pozdějších předpisů (dále „zákon o ochraně přírody a krajiny“) obdržel dne 4. 4. 2023 žádost města Kopřivnice, IČO 00298077, se sídlem Štefánikova 1163, 742 21 Kopřivnice (dále jen „žadatel“), zastoupené na základě plné moci právníkem osobou Projekční kancelář PRIS spol. s r.o., IČO 46974806 se sídlem Osová 717/20, 625 00 Brno – Starý Lískovec o stanovisko podle § 45i odst. 1 zákona o ochraně přírody a krajiny k záměru „Kopřivnice – Most na ul. Erbenova ev. č. 28c-M2-oprava“, spočívajícího v realizaci nové mostní konstrukce přes vodní tok Kopřivnička, která nahrazuje stávající most na místní komunikaci na ul. Erbenova v Kopřivnici.

Krajský úřad posouzením žádosti podle § 45i odst. 1 zákona o ochraně přírody a krajiny **dospěl k závěru, že záměr „Kopřivnice – Most na ul. Erbenova ev. č. 28c-M2-oprava“, realizovaný na pozemcích parc. č. 883/25, 883/26, 886/2, 887/1, 907/1, 907/2, 919/1 a 1212/1 v k. ú. Kopřivnice, obec Kopřivnice, nemůže mít, samostatně nebo ve spojení s jinými koncepcemi nebo záměry, významný vliv na předmět ochrany nebo celistvost evropsky významné lokality nebo ptačí oblasti ve správním obvodu krajského úřadu.**

Odůvodnění

Krajský úřad obdržel dne 4. 4. 2023 žádost žadatele o stanovisko podle § 45i odst. 1 zákona o ochraně přírody a krajiny k záměru „Kopřivnice – Most na ul. Erbenova ev. č. 28c-M2-oprava“ (dále jen „záměr“). Realizace záměru spočívá v náhradě původního mostu přes vodní tok Kopřivnička ul. Erbenova v Kopřivnici mostem novým. Záměr bude realizován na pozemcích parc. č. 883/25, 883/26, 886/2, 887/1, 907/1, 907/2, 919/1 a 1212/1 v k. ú. Kopřivnice, obec Kopřivnice. Žádost žadatele obsahovala průvodní zprávu, souhrnnou technickou zprávu, mapové podklady a plnou moc.

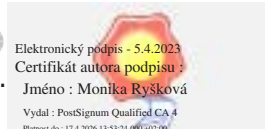
V místě plánovaného záměru se nenachází žádná evropsky významná lokalita nebo ptačí oblast, přímé vlivy záměru na předměty ochrany a celistvost těchto lokalit jsou tak jednoznačně vyloučeny.

Místo realizace záměru se nachází cca 300 m západně od evropsky významné lokality CZ0810036 Štramberk a 1,2 km severovýchodně od evropsky významné lokality CZ0810001 Červený kámen, stanovených nařízením

Tel.: 595 622 222 IČ: 70890692
Fax: 595 622 126 DIČ: CZ70890692
ID DS: 8x6bxsD Č. účtu: 1650676349/0800



WWW.



vlády č. 318/2013 Sb., o stanovení národního seznamu evropsky významných lokalit, ve znění pozdějších předpisů. Předmětem ochrany evropsky významné lokality Štramberské jsou typy evropských stanovišť 6110 - Vápnité nebo bazické skalní trávníky (*Alyso-Sedion albi*), 6190 - Panonské skalní trávníky (*Stipo-Festucetalia pallentis*), 6210 - Polopřirozené suché trávníky a facie křovin na vápnitých podložích (*Festuco-Brometalia*), význačná naleziště vstavačovitých - prioritní stanoviště, 6210 - Polopřirozené suché trávníky a facie křovin na vápnitých podložích (*Festuco-Brometalia*), 6510 - Extenzivní sečené louky nížin až podhůří (*Arrhenatherion*, *Brachypodio-Centaureion nemoralis*), 7220 - Petrifikující prameny s tvorbou pěnoveců (*Cratoneurion*), 8210 - Chasmo-fytická vegetace vápnitých skalnatých svahů a 9180 - Lesy svazu *Tilio-Acerion* na svazích, sutích a v roklích. Předmětem ochrany evropsky významné lokality Červený kámen jsou evropská stanoviště 6510 - Extenzivní sečené louky nížin až podhůří (*Arrhenatherion*, *Brachypodio-Centaureion nemoralis*), 7220 - Petrifikující prameny s tvorbou pěnoveců (*Cratoneurion*) a 9180 - Lesy svazu *Tilio-Acerion* na svazích, sutích a v roklích.

Ve vztahu k charakteru záměru, jeho rozsahu a samotnému umístění, lze s ohledem na charakter a lokalizaci výše uvedených evropských stanovišť lze konstatovat, že plánovaný záměr nemůže mít na výše uvedené předměty ochrany evropsky významné lokality Štramberské a Červený kámen významný vliv. Realizací záměru v dané lokalitě budou nadále zachovány ekosystémy významné pro výše uvedené předměty ochrany v jejich přirozeném areálu rozšíření a budou nadále zajištěny podmínky pro zachování těchto evropských stanovišť ve stavu příznivém z hlediska ochrany. Záměrem tedy nedojde k ovlivnění předmětů ochrany a ani nebude narušena celistvost evropsky významných lokalit Štramberské a Červený kámen.

Na základě charakteru záměru, jeho umístění a rozsahu, lze jednoznačně konstatovat, že se případné vlivy omezují pouze na dotčené území a lze tak zcela vyloučit i dálkový vliv na všechny evropsky významné lokality a ptačí oblasti ve správním obvodu krajského úřadu.

Krajský úřad při posouzení vycházel z národního seznamu evropsky významných lokalit, který je stanoven nařízením vlády č. 318/2013 Sb., o stanovení národního seznamu evropsky významných lokalit, ve znění pozdějších předpisů a z nařízení vlády, kterými jsou ve smyslu § 45e zákona o ochraně přírody a krajiny stanoveny ptačí oblasti. Podle § 77a odst. 4 písm. o) zákona o ochraně přírody a krajiny vydávají krajské úřady stanoviska ke koncepcím nebo k záměrům podle § 45i odst. 1 téhož zákona ve svém správním obvodu, nejde-li o národní parky, chráněné krajinné oblasti, národní přírodní rezervace, národní přírodní památky a ochranná pásma těchto zvláště chráněných území anebo o vojenské újezdy.

Poučení

Toto stanovisko nenahrazuje jiná správní opatření a rozhodnutí, která se k posuzovanému záměru vydávají podle zvláštních předpisů.

Ing. Monika Ryšková, MBA
vedoucí oddělení
ochrany přírody a zemědělství

Krajská hygienická stanice³³ Moravskoslezského kraje se sídlem v Ostravě

NA BĚLIDLE 7, 702 00 OSTRAVA

VÁŠ DOPIS ZN.: elektronická žádost
ZE DNE:

SPIS. ZNAČKA:
ČÍSLO JEDNACÍ: KHSMS 18991/2023/NJ/HOK
VYŘIZUJE: MVDr. Radim Mudra
TEL.: 556 770 366
E-MAIL: radim.mudra@khsova.cz

DATUM: 12.4.2023

Město Kopřivnice
k rukám starosty města
Štefánikova 1163
742 21 Kopřivnice

Nedotčený správní úřad

Krajská hygienická stanice Moravskoslezského kraje se sídlem v Ostravě jako orgán ochrany veřejného zdraví posoudila podání „Kopřivnice – Most na ul. Erbenova ev.č. 28c-M2-oprava“ (zprac.: Ing. Martin Řehulka, ČKAIT: 1003412, 02/2023) z hlediska zájmů jím chráněných ve smyslu § 77 odst.1 zákona č. 258/2000 Sb., o ochraně veřejného zdraví a o změně některých zákonů, ve znění pozdějších předpisů (dále jen „zákon č. 258/2000 Sb.“).

Projektová dokumentace řeší stavbu nové mostní konstrukce v původní poloze druhého pole stávajícího mostu. Prostor prvního pole bude doplněn silničním tělesem-násypem. Nový most je navržen jako ŽB prefabrikovaný klenbový rám o jednom poli s hlubinným založením na mikropilotech. Délka nosné konstrukce je 12,50 m, šířka 10,10 m. Doplněné silniční těleso bude navazovat na stávající stav před a za mostem.

Po posouzení z hlediska požadavků ochrany veřejného zdraví dospěl orgán ochrany veřejného zdraví k závěru, že v uvedené věci nejsou dotčeny zájmy jím chráněné, a proto neplní úkoly dotčeného orgánu podle § 82 odst. 1 písm. i) zákona č. 258/2000 Sb. a v řízení podle § 149 zákona č. 500/2004 Sb., správní řád, ve znění pozdějších předpisů, n e v y d á v á závazné stanovisko.

MVDr.
Radim
Mudra
Digitálně
podepsal MVDr.
Radim Mudra
Datum:
2023.04.12
12:43:44 +02'00'

MVDr. Radim Mudra
vedoucí oddělení hygieny obecné a komunální
Krajské hygienické stanice Moravskoslezského kraje
se sídlem v Ostravě

Rozdělovník:

1x adresát - 1 list – datovou zprávou



Pomáhat a chránit

- 34.1 -

POLICIE ČESKÉ REPUBLIKY

PCR07ETRPO93786804

KRAJSKÉ ŘEDITELSTVÍ POLICIE MORAVSKOSLEZSKÉHO KRAJE



územní odbor Nový Jičín
dopravní inspektorát

Č. j. KRPT-90857-2/ČJ-2023-070406

Nový Jičín 21. června 2023

Počet listů: 1

Příloha: 1/PD

Projekční kancelář PRIS spol. s r.o.
Osová 20
625 00 BRNO

Vyjádření k projektové dokumentaci „Kopřivnice – Most na ul. Erbenova ev. č. 28c-M2 - oprava“ - stupeň DUSP (pro společné územní a stavební povolení) a vyjádření dle § 77 odst. 2 písm. b) zákona č. 361/2000 Sb., o provozu na pozemních komunikacích a o změnách některých zákonů (dále jen „zákon o silničním provozu“), v souladu s vyhláškou č. 294/2015 Sb.

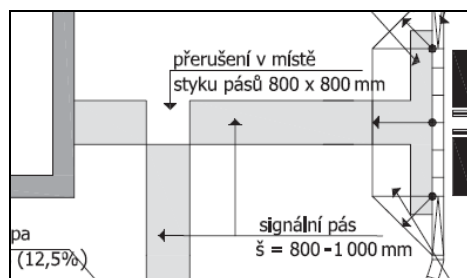
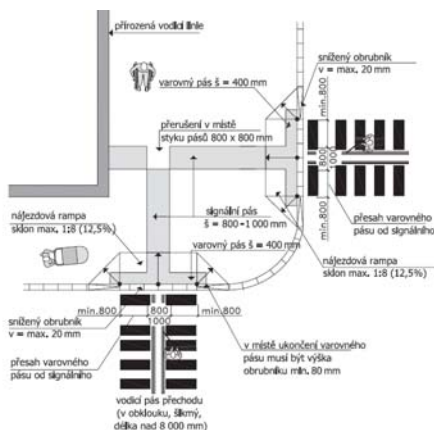
Policie České republiky, Krajské ředitelství policie Moravskoslezského kraje, Dopravní inspektorát v Novém Jičíně jako orgán státní správy na úseku bezpečnosti a plynulosti provozu na pozemních komunikacích, ve smyslu § 16 odst. 2 písm. b) zákona č. 13/1997 Sb., po prostudování předložené dokumentace,

nemá námitek

z hlediska svých sledovaných zájmů k nadepsané stavbě. Záchytný systém mostního objektu bude odpovídat svým rozsahem ČSN i v navazujících úsecích komunikace.

V počátku úseku stavby je na chodníkovém tělese nově realizováno provedení signálních plánů. U provedení souběhu svou směř k místu signálního pásu místa pro přecházení, bude „vynechání“ reliéfní dlažby - viz vyhláška č. 398/2009 Sb. a obrázek níže.

detail





Pomáhat a chránit

- 34.2 -

POLICIE ČESKÉ REPUBLIKY

PCR07ETRPO93786804

KRAJSKÉ ŘEDITELSTVÍ POLICIE MORAVSKOSLEZSKÉHO KRAJE

územní odbor Nový Jičín
dopravní inspektorát



Ve smyslu § 77 odst. 2 písm. b) zákona č. 361/2000 Sb. **souhlasíme** s umístěním dopravního, podle dokumentace, která je rovněž přílohou tohoto vyjádření.

K návrhu přechodného dopravního značení uvádíme:

- Jelikož nám není znám přesný termín realizace stavby, k návrhu se dle § 77 odst. 2 písm. b) zákona o silničním provozu, vyjadřovat nebudeme.
- V předloženém návrhu DIO uvádíme, že předložený návrh je v konceptu vhodně řešen, tj. dojde k úplné uzávěře mostního objektu s využitím objízdné trasy.
- Zhotovitel stavby, v dostatečném předstihu před zahájením stavebních prací, požádá zdejší pracoviště o vyjádření k umístění přechodné úpravy silničního provozu na komunikaci.
- Toto stanovisko bude přílohou žádosti.

Zpracoval: por. Ing. Kamil Ondřejík, komisař

npor. Ing. Filip GREGOR
vedoucí Dopravního inspektorátu

npor. Ing. Filip Gregor

22.06.2023 02:05:42

Digit In podepsal:

npor. Ing. Filip Gregor
POLICIE ČESKÉ REPUBLIKY

www.policie.cz

Svatopluka Čecha č. 9
741 01 Nový Jičín
Tel.: +420 974 735 257, 258
ID DS: n5hai7v
Email: epodatelna.policie@pcr.cz

Sekce majetková Ministerstva obrany
odbor ochrany územních zájmů a státního odborného dozoru
Tychonova 1, Praha 6, PSČ 160 01, datová schránka hjyaavk

Čj. MO 344339/2023-1322
Sp.zn. 151618/2023-1322-OÚZ-BR

Brno 13. dubna 2023

Město Kopřivnice
Štefánikova 1163/12
742 21 Kopřivnice

Závazné stanovisko pro společné územní a stavební řízení
Kopřivnice - Most na ul. Erbenova ev. č. 28c-M2-oprava, k.ú. Kopřivnice
K čj. D/S-0863/2023 - Kov

Odbor ochrany územních zájmů a státního odborného dozoru, Sekce majetková, **Ministerstvo obrany**, v souladu se zmocněním v § 175 odst. 1 zákona č. 183/2006 Sb., o územním plánování a stavebním řádu (stavební zákon), ve znění pozdějších předpisů (dále jen „stavební zákon“), ve smyslu zákona č. 222/1999 Sb., o zajišťování obrany České republiky, ve znění pozdějších předpisů (dále jen „zákon o zajišťování obrany ČR“), a v souladu s Rozkazem ministra obrany č. 39/2011 - Zabezpečení výkonu působnosti MO ve věcech územního plánování a stavebního řádu, v platném znění, **vydává** ve smyslu § 4 odst. 2 písm. a) stavebního zákona pro potřeby vedeného řízení

souhlasné závazné stanovisko

k záměru výstavby nové mostní konstrukce k původní poloze druhého pole stávajícího mostu ev.č. 28c-M2 na ul. Erbenova v k.ú. Kopřivnice tak, jak byl doložen v písemné a grafické dokumentaci.

Odůvodnění:

Ministerstvo obrany v souladu se zmocněním v § 175 odst. 1 stavebního zákona, dle § 161 téhož zákona a zákona o zajišťování obrany ČR provedlo po obdržení vaší žádosti o vydání závazného stanoviska dotčeného orgánu vyhodnocení předloženého záměru, prověřilo evidenci technické infrastruktury v jeho vlastnictví. Odbor ochrany územních zájmů a státního odborného dozoru SM MO neeviduje inženýrské sítě a podzemní telekomunikační vedení, které by byly s daným stavebním záměrem v kolizi.

Daný stavební záměr je lokalizován v územích vymezených Ministerstvem obrany v souladu s § 175 stavebního zákona u stavebních úřadů. Tato vymezená území Ministerstva obrany jsou shodná s údaji o území poskytovanými Ministerstvem obrany pro ÚAP a jejich součástí jsou podrobné specifikace podmínek ve vymezeném území Ministerstva obrany a zákonná určení. Po posouzení stavebního záměru odbornými složkami Ministerstvo obrany konstatuje, že předložený stavební záměr není v rozporu se zájmy Ministerstva obrany a nekoliduje s ochranou zájmů Ministerstva obrany (viz ÚAP - jev 102a, 119).

Realizace stavebního záměru provedená v souladu s předloženou projektovou dokumentací neohrozí naplnění veřejného zájmu na zajištění obrany a bezpečnosti státu.

Toto závazné stanovisko Ministerstva obrany je platné 2 roky a musí být vyžádáno znovu, nebude-li během této doby stavba zahájena nebo dojde-li ke změnám v umístění, výšce nebo rozsahu stavby.

Kontaktní osoba: Mgr. Jitka Micháliková, Ph.D., tel. 973 445 844

Mgr. Jitka Micháliková, Ph.D.
ministerský rada
oddělení ochrany územních zájmů
podepsáno elektronicky

V další korespondenci, týkající se výše uvedené věci, uvádějte odkaz na sp. zn.: 151618/2023-1322-OÚZ-BR tohoto závazného stanoviska Ministerstva obrany.

Adresa pro doručování:

Ministerstvo obrany,
Sekce majetková,
odbor ochrany územních zájmů a státního odborného dozoru,
oddělení ochrany územních zájmů
pracoviště OÚZ Brno
Syatoplukova 2687/84, 662 10 Brno
IČO: 60162694



MĚSTSKÝ ÚŘAD KOPŘIVNICE

Odbor životního prostředí

VÁŠ DOPIS ZN.: D/S-1233-22106

ZE DNE: 30.05.2023

Č. J.: 63534/2023/ŠIAI

SPIS. ZN.: OŽP-13308/2023

VYŘIZUJE / ÚTVAR: Ing. Alena Šimečková / OŽP

TELEFON: 556 879 783

E-MAIL: alena.simeckova@koprivnice.cz

DATUM: 25.7.2023

Projekční kancelář PRIS spol. s r.o.

Osová 717/20

625 00 BRNO 25

Odbor životního prostředí Městského úřadu Kopřivnice obdržel dne 30.05.2023 žádost o vydání koordinovaného stanoviska nebo koordinovaného závazného stanoviska, kterou podalo Město Kopřivnice, Štefánikova 1163, 742 21 Kopřivnice, IČ: 00298077, zastoupeno na základě plné moci společností Projekční kancelář PRIS spol. s r.o., Ing. Martinem Řehulkou, Osová 717/20, 625 00 BRNO 25, IČ: 46974806 (dále jen „žadatel“). Stanovisko bude podkladem k žádosti pro společné územní a stavební řízení k záměru s názvem

„Kopřivnice - Most na ul. Erbenova ev. č. 28c-M2 - oprava“

Předmět dokumentace:

Původní most o dvou polích, který je ve velmi špatném stavu, bude nahrazen novým mostem o jednom poli.

Místo stavby: Stavba se nachází v městě Kopřivnice, na ulici Erbenova. Převádí místní komunikaci s oboustrannými chodníky – ulici Erbenovu – mezi ulicí I. Šustaly a ulicí Štramborskou přes potok Kopřivnička. Pozemky dotčené stavbou se nacházejí v KÚ Kopřivnice [669393] – parcely č.: 883/25, 883/26, 886/2, 887/1, 907/1, 907/2, 919/1 a 1212/1.

K žádosti byla připojena dokumentace pro společné povolení, kterou vypracovala Projekční kancelář PRIS spol. s r.o., Osová 20, 625 00 Brno, IČ 469 74 806; vedoucí projektant – Ing. Martin Řehulka, číslo autorizace ČKAIT 1003412; zodpovědný projektant – Ing. Magda Zdražilová, číslo autorizace ČKAIT 1002343, v únoru 2023.

Odbor životního prostředí Městského úřadu Kopřivnice tímto vydává v souladu s ustanovením § 4 odst. 2) zákona č. 183/2006 Sb., o územním plánování a stavebním řádu (stavební zákon), ve znění pozdějších předpisů, toto

I. koordinované závazné stanovisko

1) Městský úřad Kopřivnice, odbor životního prostředí:

• Vodoprávní úřad (Ing. Alžběta Matušová)

Městský úřad Kopřivnice, odbor životního prostředí (dále jen „MÚ Kopřivnice, OŽP“), jako vodoprávní úřad věcně příslušný podle § 104 odst. 2 písm. c) a § 106 odst. 1 zákona č. 254/2001 Sb., o vodách a o změně některých zákonů (vodní zákon), ve znění pozdějších předpisů (dále jen "vodní zákon") a místně příslušný podle § 11 odst. 1 zákona č. 500/2004 Sb., správní řád, ve znění pozdějších předpisů (dále jen "správní řád"), posoudil žádost, kterou dne 30.05.2023 podalo:

název: Město Kopřivnice

sídlo: Štefánikova 1163/12, 742 21 Kopřivnice

IČ: 00298007

zastoupeno

název: Projekční kancelář PRIS spol. s r.o.

sídlo: Osová 717/20, 625 00 BRNO 25

a na základě tohoto posouzení vydává **závazné stanovisko**

souhlas dle ustanovení § 17 odst. 1 písm. a) a písm. c) vodního zákona

ke stavbě „**Kopřivnice - Most na ul. Erbenova ev. č. 28c-M2 - oprava**“

na pozemcích parc. č. 883/25, 883/26, 886/2, 887/1, 907/1, 907/2, 919/1 a 1212/1 k. ú. Kopřivnice. Navrhovaná stavba se částečně nachází v záplavovém území vodního toku Kopřivnička (IDVT 10101674) včetně jeho aktivní zóny a na pozemcích, na nichž se nachází koryto vodního toku Kopřivnička (IDVT 10101674) v ř. km 4,61 a na pozemcích s takovými pozemky sousedících a může ovlivnit vodní poměry.

| | |
|--|--|
| Název kraje | Moravskoslezský |
| Název obce | Kopřivnice |
| Identifikátor katastrálního území | 669393 |
| Název katastrálního území | Kopřivnice |
| Název vodního útvaru | Lubina od toku Lomná po ústí do toku Odry |
| Kód vodního útvaru | HOD_0150 |
| Číslo hydrologického pořadí | 2-01-01-1390-0-00 |
| Hydrogeologický rajon | 3213 |
| Název vodního toku | Kopřivnička, ř. km 4,61 |
| ID vodního toku (IDVT) | 10101674 |
| Parcelní čísla dle evidence katastru nemovitostí | 883/25, 883/26, 886/2, 887/1, 907/1, 907/2, 919/1 a 1212/1 |
| Orientační určení polohy | X=1127485.18 Y=483079.87 |

Popis stavby:

SO 001 *Demolice mostu* - původní most o dvou mostních polích bude zcela odstraněn, krajní betonové opěry a jejich křídla a základy budou vybourány v rozsahu, který je nutný pro vybudování nového mostu. Z profilu 1. mostního pole (levého) se odstraní přebytečné nánosy, suť a nevhodná zemina, část těchto materiálů se odveze a část bude použita při terénních úpravách. Po dobu stavebních prací bude vodní tok Kopřivnička dočasně zatrubněn potrubím 2x DN 800.

SO 182 *Dopravně inženýrská opatření*

SO 201 *Most ev. č. 28c-M2* - navrhuje se ŽB prefabrikovaný klenbový rám o jednom poli. Most bude směrově orientován stejně, tedy přibližně kolmo na osu toku, světlná šířka bude 11,5 m, světlná výška 4,27 m. Na mostě bude obousměrná vozovka v šíři 6,0 m, po každé straně bude chodníkové těleso v šíři 2,0 m, délka úpravy komunikace bude 54 m.

Úprava koryta - koryto vodního toku v profilu mostu bude upraveno do lichoběžníkového tvaru v šíři 3,5 m a sklonu svahů 1:1. Toto opevnění se provede lomovým kamenem s betonovými patními prahy, tvarová úprava kynety a berem bude provedena v návaznosti na současný terén nad a pod mostem. Dno koryta vodního toku zůstane neupravené.

SO 401 *Přeložka VO* - stávající stožáry s veřejným osvětlením budou demontovány a po zhotovení mostu se zde umístí nové stožáry se světly.

SO 402 *Ochrana kabelů „Kabelové televize Kopřivnice“* - po dobu stavebních prací bude kabel vyvěšen a následně bude uložen do nové mostní konstrukce na konzoly pod mostní římsu.

SO 403 *Přeložka NN (ČEZ)* - stavební objekt není předmětem projektové dokumentace a bude řešen v samostatné žádosti.

Podmínky souhlasu podle § 17 odst. 3 vodního zákona:

1. Stavba bude provedena podle projektové dokumentace pro společné povolení, kterou vypracovala Projekční kancelář PRIS spol. s r.o., Osová 20, 625 00 Brno, IČ 469 74 806; vedoucí projektant – Ing. Martin Řehulka, číslo autorizace ČKAIT 1003412; zodpovědný projektant – Ing. Magda Zdražilová, číslo autorizace ČKAIT 1002343, v únoru 2023.
2. Stavební ani jiný materiál v průběhu stavby nebude ukládán v korytě vodního toku ani v místech, ze kterých by mohl být do koryta vodního toku splaven.

3. Stavební a dopravní mechanizmy používané při realizaci stavby budou v řádném technickém stavu. Stavba bude po celou dobu zabezpečena proti úniku ropných látek do vodního toku. V průběhu celé stavby budou činěna a přijata taková opatření, aby bylo zamezeno znečištění vodního toku.
4. Před zahájením stavby bude dle § 39 odst. 2 písm. a) vodního zákona zpracován Havarijní plán, který bude předem projednán se správcem vodního toku Povodím Odry, s.p. a předložen ke schválení vodoprávnímu úřadu MÚ Kopřivnice.
5. Před zahájením stavby bude dle § 71 odst. 4 vodního zákona zpracován Povodňový plán stavby.
6. Budou dodrženy podmínky stanoviska Povodí Odry, s.p. ze dne 23.05.2023 pod zn. POD/6224/2023:
 - V aktivní zóně je dále zakázáno skladovat odplavitelný materiál, látky a jiné podobné (liniové) překážky.
 - Navrhovanou rekonstrukcí nedojde ke zhoršení odtokových poměrů, z tohoto důvodu bude navržena rekonstrukce mostu na ul. Erbenova v Kopřivnici možná.
 - Protože nelze vyloučit výskyt velkých vod, upozorňujeme investora, že Povodí Odry, státní podnik nenese odpovědnost za škody způsobené záplavami nebo doprovodnými jevy, ani za ně neposkytuje žádnou náhradu.
 - Toto stanovisko neslouží pro vypořádání dočasného nebo trvalého záboru pozemků v naší správě. Před vstupem na naše pozemky je potřeba uzavřít příslušný smluvní vztah s naším majetkovým odborem (Ing. Poledníková, tel: 596 657 325).
 - Zahájení stavebních prací požadujeme oznámit našemu vodohospodářskému provozu ve Skotnici (tel: 556 723 606, skotnice.vhp@pod.cz). Bude uveden kontakt na osobu odpovědnou za stavební činnosti. Dále bude uvedeno číslo našeho stanoviska.
 - Požadujeme, aby v korytě vodního toku a jeho bezprostředním okolí nebyl skladován žádný stavební (odplavitelný) materiál, technika, či jiné předměty, které by bránily plynulému odtoku vod.
 - Požadujeme učinit taková opatření, aby nedošlo ke znečištění podzemních a povrchových vod a to zejm. ropnými úkapy, oleji, stavebním a sanačním materiálem.
 - Výustní objekt zaústění dešťových vod požadujeme zakomponovat do stávající dlažby.
 - Po ukončení stavebních prací bude přizván zástupce VHP Skotnice ke kontrole provedených prací. Lokalita mu bude při té příležitosti protokolárně předána.
 - Opevnění koryta vodního toku zůstane v majetku vlastníka mostního objektu.
7. Souhlas se uděluje na dobu 2 let ode dne jeho vydání.

V souladu s ustanovením § 17 odst. 4 vodního zákona je tento souhlas závazný pro navazující úkony jiného správního orgánu, které rozhodují v řízení o povolení stavby.

Odůvodnění

MÚ Kopřivnice, OŽP, vodoprávní úřad obdržel dne 30.05.2023 pod č. j. 63534/2023 žádost o vydání koordinovaného stanoviska nebo koordinovaného závazného stanoviska, jehož součástí je žádost o vydání souhlasu dle § 17 odst. 1 písm. a) a písm. c) vodního zákona, kterou podalo Město Kopřivnice, Štefánikova 1163, 742 21 Kopřivnice, zastoupeno Ing. Miroslavem Kopečným, starostou města, IČ: 00298077, zastoupeno na základě plné moci společností Projekční kancelář PRIS spol. s r.o., Ing. Martinem Řehulkou, Osová 717/20, 625 00 BRNO 25 k záměru stavby s názvem „Kopřivnice - Most na ul. Erbenova ev. č. 28c-M2 - oprava“ na pozemcích parc.č. 883/25, 883/26, 886/2, 887/1, 907/1, 907/2, 919/1 a 1212/1 k.ú. Kopřivnice. Stavba se nachází v městě Kopřivnice, na ulici Erbenova. Převádí místní komunikaci s oboustrannými chodníky – ulici Erbenovu – mezi ulicí I. Šustaly a ulicí Štramberskou přes vodní tok Kopřivnička. Jedná se o most o dvou mostních polích, přičemž jedním protéká vodní tok, druhé je přes levobřežní bermu. Most je ve velmi špatném stavu. Původní most bude nahrazen novým mostem o jednom poli. Mostní otvor převede Q_{100} s velkou rezervou – nad hladinou Q_{100} je volný prostor minimálně 2,5 m. Žádost byla doložena projektovou dokumentací pro společné povolení, kterou vypracovala Projekční kancelář PRIS spol. s r.o., Osová 20, 625 00 Brno, IČ 469 74 806; vedoucí projektant – Ing. Martin Řehulka, číslo autorizace ČKAIT 1003412; zodpovědný projektant – Ing. Magda

Zdražilová, číslo autorizace ČKAIT 1002343, v únoru 2023 a vyjádřením správce povodí a vodního toku Kopřivnička, Povodí Odry s.p. ze dne 23.05.2023 zn. POD/6224/2023.

Posouzení vodoprávního úřadu:

Vodoprávní úřad posoudil předloženou žádost a zjistil, že stavební záměr je částečně navržen v záplavovém území vodního toku Kopřivnička (IDVT 10101674) včetně aktivní zóny a na pozemku parc. č. 886/2 v k.ú. Kopřivnice, na němž se nachází koryto vodního toku Kopřivnička (IDVT 10101674) a na pozemcích s takovými pozemky sousedících a může dojít k ovlivnění vodních poměrů. Záplavové území ve smyslu § 66 vodního zákona bylo stanoveno na vodním toku Kopřivnička písemností ze dne 06.06.2016 pod č.j. 30616/2016/JS vydanou MÚ Kopřivnice.

Na základě výše uvedených skutečností vodoprávní úřad shledal, že se nejedná o stavbu vodního díla podle ustanovení § 55 odst. 1 vodního zákona vyžadující povolení příslušného vodoprávního úřadu, ale vyžaduje „souhlas“ vodoprávního úřadu dle § 17 odst. 1 písm. a) a písm. c) vodního zákona. Jedná se o stavbu v korytě vodního toku a navrženým stavebním záměrem může dojít k ovlivnění vodních poměrů a k dotčení zájmů chráněných vodním zákonem podle § 17 odst. 1 písm. a) a c) tohoto zákona.

Vodoprávní úřad po posouzení stavebního záměru podle § 23a vodního zákona dospěl k závěru, že uvedený záměr je možný, protože lze předpokládat, že záměrem nedojde ke zhoršení chemického a kvantitativního stavu útvarů podzemních vod a chemického a ekologického stavu dotčených útvarů povrchových vod a nebude znemožněno dosažení jejich dobrého stavu.

Vodoprávní úřad přezkoumal podanou žádost a projektovou dokumentaci stavby ve vztahu k zájmům chráněným vodním zákonem, souhlasil s provedením požadovaných stavebních prací, a jelikož nebyly shledány zákonné důvody, které by bránily vydání souhlasného stanoviska, bylo žádosti vyhověno za splnění stanovených podmínek pro provádění stavby. Souhlas byl vydán formou závazného stanoviska, který je závazný pro navazující správní řízení. Toto závazné stanovisko neopravňuje žadatele k zahájení stavby.

Poučení

Proti tomuto závaznému stanovisku není možno podat odvolání podle § 81 odst. 1 správního řádu. Podle § 149 odst. 5 správního řádu lze nezákonné závazné stanovisko zrušit nebo změnit v přezkumném řízení, k němuž je příslušný nadřízený správní orgán správního orgánu, který vydal závazné stanovisko. V předmětné věci je nadřízeným správním orgánem Krajský úřad Moravskoslezského kraje. Toto závazné stanovisko není samostatným rozhodnutím ve správním řízení a jeho obsah je v souladu s § 149 odst. 1 správního řádu závazný pro výrokovou část rozhodnutí správního orgánu. Toto stanovisko nenahrazuje územní rozhodnutí, stavební povolení ani jiné úkony správních orgánů.

• Orgán odpadového hospodářství (Ing. Pavlína Turoňová)

Městský úřad Kopřivnice, odbor životního prostředí (dále jen „městský úřad“), jako věcně a místně příslušný správní orgán podle § 61 odst. 1 písm. c) zákona č. 128/2000 Sb., o obcích (obecní zřízení), ve znění pozdějších předpisů, § 11 odst. 1 zákona č. 500/2004 Sb., správní řád, ve znění pozdějších předpisů (dále jen „správní řád“), § 146 odst. 3 písm. a) a odst. 5 zákona č. 541/2020 Sb., o odpadech a o změně některých dalších zákonů, ve znění pozdějších předpisů (dále jen „zákon o odpadech“) na základě výše uvedené žádosti, o vydání koordinovaného závazného stanoviska k povolení stavby a k řízením dle zákona č. 183/2006 Sb., o územním plánování a stavebním řádu, ve znění pozdějších předpisů z hlediska nakládání s odpady pro účely záměru (dále též jen „záměr“) „: **Kopřivnice – Most na ul. Erbenova ev.č. 28c-M2 - oprava**“ vydává podle § 146 odst. 4) zákona o odpadech, žadateli

souhlasné závazné stanovisko

k předložené dokumentaci záměru pro povolení stavby s názvem „**Kopřivnice – Most na ul. Erbenova ev.č. 28c-M2 - oprava**“.

V případě uzavírání smluv o dílo mezi investorem a zhotovitelem díla je vhodné, aby zde byla zakotvena povinnost zhotovitele k zajištění nakládání s odpady dle platných právních předpisů na úseku odpadového hospodářství.

Odůvodnění

Městský úřad obdržel uvedenou žádost o vydání koordinovaného závazného stanoviska z hlediska nakládání s odpady pro účely záměru v zájmu žadatele. Městský úřad při posuzování předmětné žádosti postupoval především podle § 146 odst. 4 zákona o odpadech. Vydání žádaného stanoviska představuje postup správního orgánu podle části čtvrté správního řádu.

Dle § 146 odst. 4 zákona o odpadech posuzuje městský úřad žádost z hlediska jejího souladu s povinnostmi vyplývajícími z tohoto zákona a prováděcích právních předpisů.

Na základě předložené žádosti vydal správní orgán toto stanovisko, které však nenahrazuje souhlasy vydávané podle uvedeného zákona.

K žádosti byla doložena projektová dokumentace, kdy nakládání s odpady je zde popsáno v příloze dokumentace části F.4 Nakládání s odpady. Z předložené dokumentace k záměru, městský úřad zjistil, že odpady vzniklé při předmětné stavební činnosti budou řádně separovány, využívány, zneškodňovány a předávány oprávněným osobám.

Z hlediska nakládání s odpady upozorňujeme, že v souladu s ust. § 15 odst. 2 písm. f) je původce povinen při odstraňování stavby, provádění stavby nebo údržbě stavby dodržet postup pro nakládání s vybouranými stavebními materiály určenými pro opětovné použití, vedlejšími produkty a stavebními a demoličními odpady tak, aby byla zajištěna nejvyšší možná míra jejich opětovného použití a recyklace.

V souladu s ust. § 15 odst. 2 písm. b) je původce odpadu povinen prokázat orgánům provádějícím kontrolu podle zákona o odpadech, že předal odpad, který produkuje, v odpovídajícím množství v souladu s ust. § 13 odst. 1 písm. e); v případě stavebního a demoličního odpadu se tato povinnost vztahuje i na nepodnikající fyzické osoby, s výjimkou případu, kdy množství produkováného stavebního a demoličního odpadu, který může nepodnikající fyzická osoba předat podle ust. § 59 obci.

V souladu s ust. § 15 odst. 2 písm. c) je původce odpadu povinen v případě komunálního odpadu, který běžně produkuje, a stavebního a demoličního odpadu, které sám nezpracuje, mít jejich předání podle ust. § 13 odst. 1 písm. e) v odpovídajícím množství zajištěno písemnou smlouvou před jejich vznikem; v případě stavebního a demoličního odpadu se tato povinnost vztahuje i na nepodnikající fyzické osoby, s výjimkou případu, kdy množství produkováného stavebního a demoličního odpadu, který může nepodnikající fyzická osoba předat podle ust. § 59 obci.

Za veškeré vzniklé odpady zodpovídá původce odpadu, doporučujeme, aby zneškodňování odpadu vzniklého při stavbě bylo ošetřeno smluvně s dodavatelem stavebních prací.

Po posouzení předložené dokumentace nebyly orgánem odpadového hospodářství zjištěny skutečnosti bránící vydání souhlasného závazného stanoviska. Uskutečněním záměru při dodržení platných právních předpisů na úseku odpadového hospodářství a předložené dokumentace nejsou ohroženy zájmy chráněné zákonem o odpadech a jeho prováděcími předpisy.

• Orgán ochrany přírody a krajiny (Mgr. Šárka Klevarová)

Městský úřad Kopřivnice, odbor životního prostředí, jako orgán státní správy na úseku ochrany přírody a krajiny (dále „orgán ochrany přírody“) věcně a místně příslušný dle ust. § 75 odst. 1 písm. c) a § 77 odst. 1 písm. a) zákona č. 114/1992 Sb., o ochraně přírody a krajiny, v platném znění (dále „zákon o ochraně přírody“), a dle § 10 a § 11 zákona č. 500/2004 Sb., správní řád, v platném znění (dále „správní řád“), ve smyslu § 149 odst. 1 správního řádu, vydává žadateli, v souladu ust. § 4 odst. 2 zákona o ochraně přírody

souhlasné závazné stanovisko

k zásahu do významného krajinného prvku „vodní tok Kopřivnička“ (IDVT 10101674)

evidovaného dle § 3 odst. 1 písm. b) zákona o ochraně přírody na pozemku parc.č. 886/2 v k.ú. Kopřivnice.

Souhlas se uděluje pro účely realizace záměru s názvem „Kopřivnice – Most na ul. Erbenova ev.č. 28c-M2 - oprava“.

Odůvodnění

Orgán ochrany přírody posoudil žádost a její přílohy a přistoupil k vydání závazného stanoviska k zásahu do významného krajinného prvku (dále „VKP“) dle § 4 odst. 2 zákona o ochraně přírody, neboť koordinované stanovisko bude podkladem pro územní řízení.

Všechny vodní toky jsou dle ust. § 3 odst. 1 písm. a) zákona o ochrany přírody významnými krajinnými prvky a jako takové jsou chráněny před poškozováním a ničením a využívají se pouze tak, aby nebyla narušena jejich obnova a nedošlo k ohrožení nebo oslabení jejich ekologicko-stabilizační funkce. Mezi zásahy, které mohou takto negativně ovlivnit VKP, patří mimo jiné i umisťování staveb.

Při posuzování vlivu záměru na zájmy chráněné zákonem o ochraně přírody vycházel orgán ochrany přírody ze znalosti lokality při výkonu úřední činnosti v rámci průběžné terénní praxe a dále ze žadatelem předložené dokumentace, přičemž využil další podkladové materiály - ortofotosnímek z informačního systému Městského úřadu Kopřivnice, Katastr nemovitostí dostupný na webových stránkách Českého úřadu zeměměřičského a katastrálního, Ústřední seznam ochrany přírody dostupný na webových stránkách Agentury ochrany přírody a krajiny ČR, Územní plán Kopřivnice a Vodohospodářský informační portál VODA.

K zásahu do vodního toku Kopřivnička (IDVT 10101674) dojde při rekonstrukci mostního objektu na ulici Erbenova v Kopřivnici. Důvodem rekonstrukce je nevyhovující stavebně technický stav mostu. Původní most bude zcela odstraněn. Pro potřeby rekonstrukce bude vodní tok dočasně zatrubněn 2x 800 DN. Požadavky správce vodního toku, kterým je Povodí Odry, státní podnik, (viz příložené stanovisko zde dne 23.05.2023, zn: POD/6224/2023) jsou součástí dokumentace. Správce vodního toku ve svém vyjádření citovaném výše požaduje v několika bodech zajištění ochrany vodního toku před znečištěním stavebními mechanismy a provozními kapalinami. Orgán ochrany přírody proto další podmínky k provedení záměru z hlediska ochrany vodního toku před znečištěním nestanovil, neboť má za to, že správce toku, podmínky stanovil a definoval v dostatečné míře. Kácení břehového porostu si záměr dle projektové dokumentace nevyžádá. Projektová dokumentace se zabývá ochranou ponechaných dřevin před poškozením při provádění stavby a cituje oborovou normu, stejně tak řeší následnou úpravu povrchů dotčených stavbou, jejich urovnání a osetí travním osivem, proto orgán ochrany přírody nestanovil další podmínky k ochraně břehového porostu. Z hlediska zájmů chráněných zákonem o ochraně přírody shledal orgán ochrany přírody předložený záměr akceptovatelným a s jeho provedením souhlasí.

Poučení

Toto závazné stanovisko není samostatným rozhodnutím ve správním řízení a jeho obsah je v souladu s § 149 odst. 1 správního řádu závazný pro výrokovou část rozhodnutí správního orgánu. Toto stanovisko nenahrazuje územní rozhodnutí, stavební povolení ani jiné úkony správních orgánů.

II. sdělení a vyjádření

1) Městský úřad Kopřivnice, odbor životního prostředí

• **Orgán ochrany ovzduší (Ing. Pavlína Turoňová)**

Městský úřad Kopřivnice, odbor životního prostředí jako orgán ochrany ovzduší místně příslušný podle ustanovení § 11 zákona č. 500/2004 Sb., správní řád, ve znění pozdějších předpisů a věcně příslušný podle ustanovení § 27 odst. 1 písm. f) zákona č. 201/2012 Sb., o ochraně ovzduší, ve znění pozdějších předpisů, sděluje: Veřejné zájmy na úseku ochrany ovzduší, jejichž ochrana je v působnosti Městského úřadu Kopřivnice, odboru životního prostředí, nejsou předmětným záměrem dotčeny.

• **Orgán ochrany zemědělského půdního fondu (Ing. Magda Slípková)**

Podaná žádost se nedotýká zájmů chráněných zákonem č. 334/1992 Sb., o ochraně zemědělského půdního fondu, ve znění pozdějších předpisů.

- **Orgán státní správy lesů (Mgr. Radka Krysová)**

Odbor životního prostředí Městského úřadu Kopřivnice, jako orgán státní správy lesů věcně příslušný dle § 48 odst. 2 písm. c) zákona č. 289/1995 Sb., o lesích, a o změně a doplnění některých zákonů (dále jen lesní zákon) konstatuje, že podaná **žádost se nedotýká** zájmů chráněných lesním zákonem.

2) **Městský úřad Kopřivnice, odbor stavebního řádu, územního plánování a památkové péče:**

- **Úsek územního plánování (Ing. Markéta Kvitová)**

Městský úřad Kopřivnice, odbor stavebního řádu, územního plánování a památkové péče, jako úřad územního plánování, který je příslušným orgánem územního plánování dle ustanovení § 6 odst. 1 písm. e) zákona č. 183/2006 Sb., o územním plánování a stavebním řádu (stavební zákon), ve znění pozdějších předpisů (dále jen „stavební zákon“), konstatuje, že pro předložený záměr „Kopřivnice – Most na ul. Erbenova ev.č. 28c-M2 – oprava“ se závazné stanovisko orgánu územního plánování nevydává.

Dle ust. § 96b odst. 1 stavebního zákona se závazné stanovisko orgánu územního plánování nevydává pro záměry povolované podle části čtvrté stavebního zákona. Oprava mostu spadá do této kategorie.

Dle ust. § 96b odst. 1 písm. c) stavebního zákona se závazné stanovisko orgánu územního plánování nevydává pro záměry uvedené v § 103 odst. 1 písm. c) až f) stavebního zákona, které nezasahují do nezastavěného území. Přeložky sítě technické infrastruktury jsou takovým záměrem.

- **Úsek dopravy a silničního hospodářství (Ing. Zuzana Válková)**

Městský úřad v Kopřivnici, odbor stavebního řádu, územního plánování a památkové péče, jako silniční správní úřad příslušný dle ust. § 40 zákona č. 13/1997 Sb., o pozemních komunikacích, ve znění pozdějších předpisů (dále jen „zákon o pozemních komunikacích“), přezkoumal žádost o vydání koordinovaného stanoviska ke stavbě „Kopřivnice - Most na ul. Erbenova“, umístěné na pozemcích v k. ú Kopřivnice a na základě tohoto přezkoumání vydává podle části čtvrté zákona č. 500/2004 Sb., správní řád, ve znění pozdějších předpisů, toto vyjádření:

Z předložené projektové dokumentace, kterou zpracovala společnost Projekční kancelář PRIS spol. s r.o., zodp. projektant Ing. Magda Zdražilová, ČKAIT 1002343, vyplývá, že stavbou budou dotčeny místní komunikace III. a IV. třídy na ul. Erbenova.

Silniční správní úřad nemá námitek k výše uvedené stavbě za předpokladu dodržení § 25 zákona o pozemních komunikacích a příslušných ustanovení vyhlášky č. 104/1997 Sb., kterou se provádí zákon o pozemních komunikacích, ve znění pozdějších předpisů, tedy, že bude před zahájením prací včas požádáno o povolení zvláštního užívání dotčených komunikací.

V případě, že si stavební práce vyžádají i nutnost uzavírky či částečné uzavírky místních komunikací a usměrnění silničního provozu, bude požádáno o povolení uzavírky podle ust. § 24 zákona o pozemních komunikacích a o stanovení přechodné úpravy provozu podle § 77 zákona č. 361/2000 Sb., o provozu na pozemních komunikacích a o změnách některých zákonů, ve znění pozdějších předpisů a příslušných ustanovení vyhlášky č. 294/2015 Sb., kterou se provádějí pravidla provozu na pozemních komunikacích, ve znění pozdějších předpisů.

- **Úsek památkové péče (Ing. arch. Irena Lapčíková)**

Podaná žádost se nedotýká zájmů chráněných zákonem č. 20/1987 Sb., o státní památkové péči, ve znění pozdějších předpisů.

RNDr. Veronika Červeňová,
vedoucí odboru

Digitálně podepsal Mgr., RNDr. Veronika Červeňová
Datum: 26.07.2023 17:21:46 +02:00

MĚSTO KOPŘIVNICE

ŠTEFÁNIKOVA 1163, 742 21 KOPŘIVNICE

zastoupené SLUMEKO, s.r.o. Štefánikova 58/31, 742 21 Kopřivnice

č.j. 053/2023/ŠM

Vyřizuje: Ing. Dagmar Šmiráková (komunikace) tel. 556 848 626, 733 143 593, dagmar.smirakova@slumeko.cz
Lumír Kvita (osvětlení) tel. 556 848 636, 737 373 058, lumir.kvita@slumeko.cz
Ing. Jiří Kozubík (kanalizace) tel. 556 848 639, 731 450 280, jiri.kozubik@slumeko.cz

Projekční kancelář PRIS spol. s.r.o.

Ing. Magda Zdražilová

Osová 20

625 00 Brno

e-mail: magda.zdrzilova@pris.cz

dat. schránka: 64uu6mg

Kopřivnice dne: 19. 05. 2023

Vyjádření k akci – „Kopřivnice – Most na ul. Erbenova ev.č. 28c-M2-oprava“

Správa místních komunikací:

Nemáme připomínky k předložené projektové dokumentaci „Kopřivnice – Most na ul. Erbenova ev. č. 28c-M2-oprava“. Požadujeme, aby v betonové chodníkové římse, po obou stranách, byly umístěny chráničky pro vedení inženýrských sítí.

Správa veřejného osvětlení:


Souhlasíme s projektovou dokumentací.

Požadujeme ohlásit zahájení prací na dotčené soustavě veřejného osvětlení alespoň 14 dní předem, aby bylo možné zkoordinovat případné údržbové práce v dané oblasti.

Správa městských kanalizací:

Dojde k dotčení kanalizace v naší správě. Mezi příčným prahem a mostem se nachází dvě uliční vpusti, které ústí na skluz z betonových žlabovek vedle mostu. Část potrubí před vyústěním na skluz bude vyměněna, skluz bude obnoven a vyústění skluzu bude zpevněno lomovým kamenem do betonu. Třetí uliční vpust' se nachází na konci upravovaného úseku u křižovatky s ulicí Ignáce Šustaly. Požadujeme osadit novou mříž s pantem vč. kalového koše z pozinku.

S pozdravem


Ing. Vladimír Pustka
jednatel

Na vědomí: MÚ - odbor majetku města Kopřivnice

Příloha: koordinační situační výkres C.3, 02/2023



projekční kancelář spol. s r.o.

Kabelová televize Kopřivnice, s.r.o.
Záhumenní 1152
742 21 Kopřivnice
vyjadreni.site@ktk.cz

Naše značka
D/S-0996/2023 - Zdr

Zakázka č.
22106

Vyřizuje
Ing. Zdražilová

Datum
19.04.2023

Akce: Kopřivnice – Most na ul. Erbenova ev.č. 28c-M2-oprava

věc: Žádost o souhlas s předloženým stavebním záměrem, činností v ochranném pásmu a s přeložkou

Dobrý den,

jménem investora stavby – Města Kopřivnice, se na Vás obracím s **žádostí o vydání souhlasu se záměrem, činností v ochranném pásmu a přeložkou kabelu** pro potřeby vydání **společného územního a stavebního povolení** (stupeň DUSP).

Stručný popis stavby:

Stavba se nachází v intravilánu města Kopřivnice, na ulici Erbenova, kterou převádí přes potok Kopřivnička. Jedná se o stavbu nové mostní konstrukce v původní poloze druhého pole stávajícího mostu.

Nový most je navržen jako ŽB klenbový rám o jednom poli s hlubinným založením na mikropilotách. Doplňené silniční těleso bude navazovat na stávající stav před a za mostem.

Stavba bude probíhat za vyloučeného provozu po mostě. Doprava bude vedena po objízdné trase. Předpokládaná doba výstavby mostu je 6 měsíců. Předpokládaná doba realizace stavby je v roce 2024.

Pro zajištění ochrany kabelu během výstavby bude nejprve v součinnosti s demoličními pracemi provedena provizorní přeložka kabelu na provizorní lávku souběžnou s mostem. Po vybudování mostu bude provedeno uložení kabelu so definitivní polohy.

Podrobnější popis stavby naleznete v příložené dokumentaci.

Prosím Vás, aby vyjádření či stanovisko bylo vystaveno na jméno investora stavby, Město Kopřivnici, a bylo zasláno na adresu Projekční kancelář PRIS spol. s r.o., zmocněnou investorem této stavby.

V případě jakýchkoliv dotazů mě prosím kontaktujte na tel.: +420 734 248 809 nebo email: magda.zdrazilova@pris.cz.

Děkuji, s pozdravem

Projekční kancelář PRIS spol. s r.o.
Osová 20, 625 00 Brno
IČ: 46 97 48 06
DIČ: CZ46974806

Zdražilová
Ing. Magda Zdražilová

S uvedeným stavebním záměrem souhlasím.
V KOPŘIVNICI 29.5.2023 Za KTK VACULÍK

KTK KABELOVÁ TELEVIZE
KOPŘIVNICE, s.r.o.
Záhumenní 1152, 742 21 Kopřivnice
tel.: 556 821 076

Severomoravské vodovody
a kanalizace Ostrava a.s.
se sídlem 28. října 1235/169
709 00 Ostrava – Mariánské Hory

Projekční kancelář PRIS spol. s
r.o.
Osová 717 / 20
Brno
625 00

Značka: 9773/V008706/2023/PO
ID stavby: **013901**

Ostrava, dne: 28.04.2023

Věc: **Kopřivnice - Most na ul. Erbenova ev.č. 28c-M2-oprava**

Stanovisko pro územní a stavební řízení
Investor: město Kopřivnice

K existenci sítí (ke stavebnímu záměru) pro výše uvedenou stavbu jsme vydali stanovisko automaticky.

Popis stavby:

Předložená dokumentace řeší opravu mostu mezi místní komunikací Erbenova a I. Šustaly nad vodním tokem Kopřivnička v k.ú. Kopřivnice. Jedná se o most s oboustrannými chodníky.

Stavbou dojde ke zmenšení mostního otvoru. Mostní otvor ale převede Q100 s velkou rezervou – nad hladinou Q100 je volný prostor minimálně 2,5 m. Stávající most bude kompletně odstraněn. Demolice mostu proběhne „na sucho“, kdy tok bude před začátkem demolice konstrukcí v blízkosti mostu zatrubněn tak, aby nedošlo k znečištění toku.

Jedná se o stavbu nové mostní konstrukce v původní poloze druhého mostního pole. Současná mostní konstrukce o dvou polích slouží pro přemostění potoka Kopřivnička. První pole je prakticky zaslepeno násypy kolem mostu a neslouží tedy pro přemostění potoka ani přilehlého prostoru. Proto je nově navržen most o jednom poli. Prostor druhého pole bude doplněn silničním tělesem – násypem.

Nový most je navržen v místě původního funkčního mostního pole.

Množství odváděných dešťových vod se změnou stavby nezmění. Voda z vozovky bude odvedena prostřednictvím podélného a příčného sklonu do stávajících vpustí za mostem (před zpomalovacím prahem). V rámci této stavby se dodá nová mříž na vpusti před příčným prahem (na základě zhodnocení stavu mříže v době výstavby) a provede se výšková úprava polohy mříží. Navíc jsou umístěny dvě vpusti před mostní konstrukcí. Odtok z pravé vpusti bude zaústěn do levé vpusti, odtud bude vedeno potrubí přes vstup v křídle do kanalizační šachty a odtud potrubím do potoka.

S výše uvedenou stavbou **souhlasíme** za níže uvedených podmínek.

Stanovisko k umístění:

Realizací výše uvedené stavby v zájmovém území v k.ú. Kopřivnice nedojde ke střetu s vodohospodářským zařízením v majetku, provozování SmVaK Ostrava a.s.

Upozorňujeme, že v blízkosti zájmového území stavby se nachází jednotná kanalizace DN 800 ZB v majetku SmVaK Ostrava a.s. Stavbou je nutné respektovat vodohospodářské zařízení v majetku SmVaK Ostrava a.s. – viz orientační zakres v mapové příloze (dále jen „v provozování SmVaK Ostrava a.s.“). Požadujeme respektovat tato zařízení – viz Podmínky týkající se realizace stavby.

Zakres dotčených zařízení v provozování SmVaK Ostrava a.s. je pouze orientační, proto je povinnost investora – stavebníka před zahájením prací požádat o vytyčení zařízení v provozování SmVaK Ostrava a.s.

Vytyčení provede na základě objednávky (středisko kanalizačních sítí Nový Jičín tel. č. 556779268, 556779257). V případě nesplnění této povinnosti je investor – stavebník povinen nahradit vlastníkově a

Značka: 9773/V008706/2023/PO

ID stavby: 013901

provozovateli případnou škodu způsobenou na vodohospodářském zařízení v důsledku neprovedení vytyčení.

Dále upozorňujeme, že v předmětné lokalitě se nachází stávající kanalizační přípojky, které nejsou v majetku, ani v provozování SmVaK Ostrava a.s. - tyto přípojky nutno respektovat. Zákres těchto přípojek je pouze orientační, za účelem získání informace o přesné poloze těchto přípojek (příp. o jejich hloubce uložení) nutno kontaktovat jejich vlastníka.

Dle předložené projektové dokumentace žádné dešťové vody nebudou napojeny na zařízení v majetku, příp. provozování SmVaK Ostrava a.s.

Podmínky týkající se realizace stavby:

Při provádění prací, jimiž mohou být dotčena zařízení v provozování SmVaK Ostrava a.s., je stavebník povinen učinit veškerá opatření tak, aby nedošlo k poškození tohoto zařízení a splnit následující podmínky:

- Před zahájením zemních prací je stavebník – investor povinen zabezpečit vytyčení zařízení v provozování SmVaK Ostrava a.s., s vytyčením prokazatelně seznámit pracovníky, kteří budou práce provádět (kontakty viz výše).
- Zemní práce do vzdálenosti 1 m od okraje zařízení v provozování SmVaK Ostrava a.s. budou prováděny ručním výkopem se zvýšenou opatrností tak, aby nedošlo k poškození našich vedení a zařízení. V případě obnažení potrubí bude toto zabezpečeno před poškozením a bude přizván zástupce SmVaK Ostrava a.s. (kontakt viz výše) za účelem provedení kontroly obnaženého zařízení. Na místě bude se zástupcem SmVaK Ostrava a.s. dohodnut další postup. V případě zjištění porušení této podmínky, bude stavebník povinen na vyzvání SmVaK Ostrava a.s. opětovně provést obnažení dotčeného zařízení pro provedení dodatečné kontroly.
- Ochranná pásma jsou stanovena § 23 zákona č. 274/2001 Sb. v platném znění o vodovodech a kanalizacích pro veřejnou potřebu a jsou vymezena vodorovnou vzdáleností od vnějšího líce stěny potrubí na každou stranu
 - u vodovodních a kanalizačních řadů do průměru 500 mm včetně - 1,5 m,
 - u vodovodních a kanalizačních řadů nad průměr 500 mm - 2,5 m,
 - u vodovodních řadů nebo kanalizačních stok o průměru nad 200 mm, jejichž dno je uloženo v hloubce větší než 2,5 m pod upraveným povrchem, se výše uvedené vzdálenosti zvyšují o 1,0 m od vnějšího líce (revizní šachta Š56 je v hloubce 3,80 m).
- V rozsahu ochranného pásma našich vedení nebudou zřizovány skládky materiálu, zeminy apod.
- Při úpravě povrchu terénu v ochranném pásmu bude zachováno alespoň minimální krytí kanalizačního potrubí v souladu s ČSN 73 6005 - se snižováním nebo zvyšováním vrstvy zeminy nesouhlasíme. Veškeré kanalizační poklopy požadujeme upravit do nivelety konečných úprav terénu.
- Po dokončení prací bude přizván oprávněný zástupce příslušného střediska (viz výše) ke kontrole místa zásahu do ochranného pásma zařízení v provozování SmVaK Ostrava a.s. Tato kontrola bude zaznamenána ve stavebním deníku. Bez písemného dokladu o provedené kontrole zástupcem SmVaK Ostrava a.s. nesouhlasíme s udělením kolaudačního souhlasu, užívání stavby.
- V případě řešení inženýrských sítí nebo přípojek za pomoci protlaku, požadujeme přesnou hloubku uložení kanalizace ověřit ručně kopanou sondou za účasti zástupců SmVaK Ostrava a.s. (kontakty viz výše), které je nutné přizvat také ke kontrole zápchové jámy před zpětným zásypem, pokud došlo během těchto prací k obnažení zařízení v provozování SmVaK Ostrava a.s. O

Značka: 9773/V008706/2023/PO

ID stavby: 013901

provedených kontrolách bude proveden písemný zápis do stavebního deníku předmětné stavby. Bez uvedených kontrol nebude vydáno stanovisko pro kolaudaci, případně uvedení stavby do trvalého provozu.

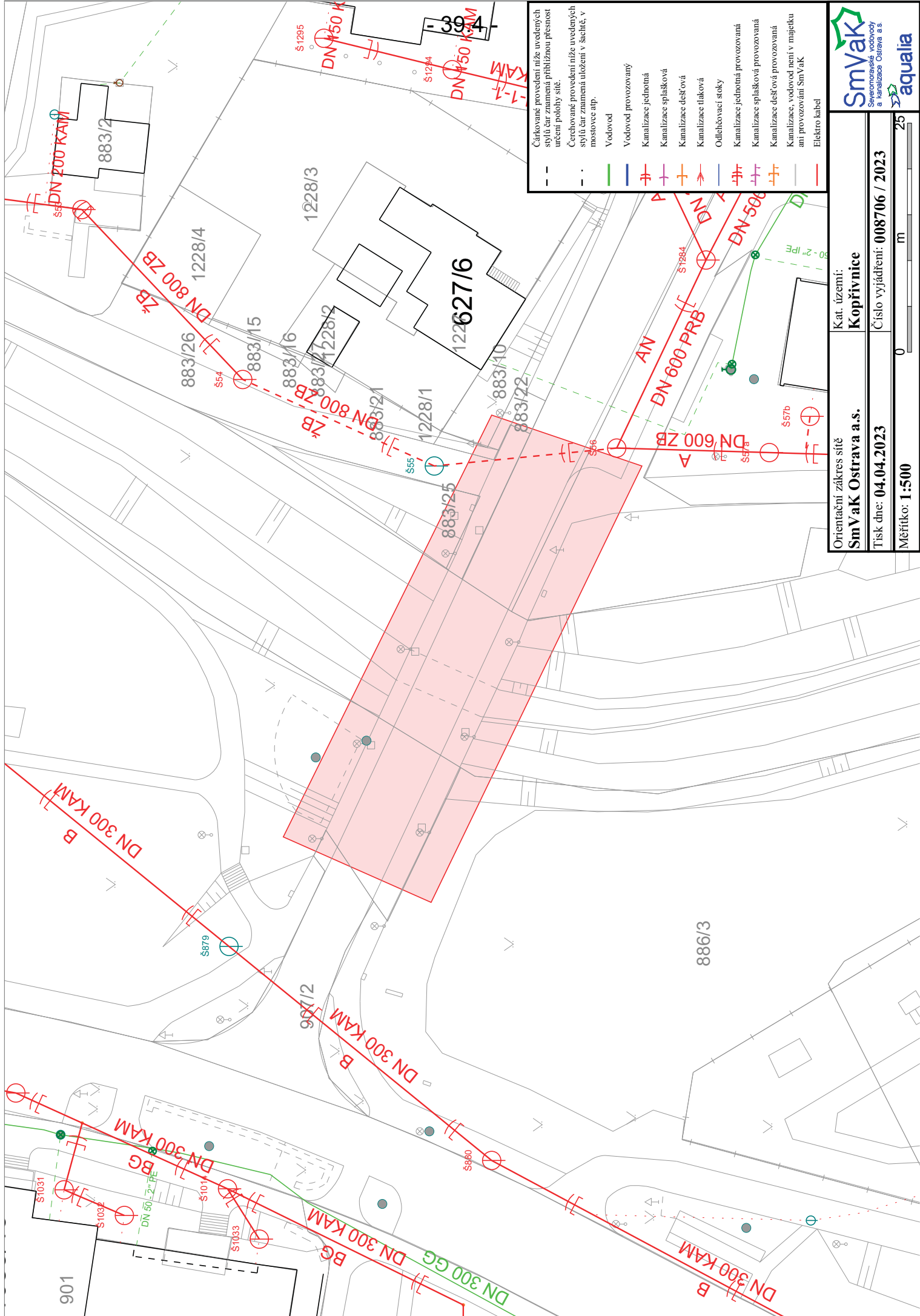
- Po dobu stavby budou přístupny kanalizační poklopy případně zařízení související s kanalizací pro veřejnou potřebu (kanalizační čerpací stanice, odlehčovací komory, čistírny odpadních vod a podobně). Po dobu výstavby musí být také umožněn bezplatný přístup a příjezd odpovídající techniky ke zmiňovanému zařízení.
- Stávající zařízení v provozování SmVaK Ostrava a.s. požadujeme během prací zajistit proti poškození.
- V případě kolize s kanalizační přípojkou doporučujeme respektovat ČSN 75 6101 a ČSN 73 6005.
- Případné poškození zařízení v provozování SmVaK Ostrava a.s. bude neprodleně oznámeno na poruchovou linku SmVaK Ostrava a.s. s nepřetržitou službou (tel. 800292300).
- Geodetické zaměření stavby v souřadnicovém systému JTSK a výškovém systému Bpv doporučujeme předat našemu oddělení GIS na e-mailovou adresu gis@smvak.cz.
- **Upozorňujeme investora, resp. budoucího vlastníka stavby, že v souladu s příslušnými ustanoveními zákona č. 274/2001 Sb. ve znění pozdějších předpisů, je povinen umožnit vstup zaměstnancům provozovatele stávajícího zařízení, včetně příjezdu potřebné mechanizace na pozemky, na nichž nebo pod nimiž se nachází kanalizace včetně jejich příslušenství, a to za účelem zajištění jejich řádného provozování, údržby a provádění oprav.**

Platnost tohoto stanoviska je 1 rok.


**Severomoravské vodovody
a kanalizace Ostrava a.s.**
28. října 1235/169, Mariánské Hory,
709 00 Ostrava 26
Szkanderová
Milada Szkanderová
vedoucí oddělení vyjadřování

Přílohy:


Orientační zakreslení zařízení v provozování SmVaK Ostrava a.s.



| | | | | | | |
|-----------------------|--|--------------------------------|------------|--|--|--|
| Orientační zářez sítě | | Kat. území: | Kopřivnice | | | |
| Sm VaK Ostrava a.s. | | Číslo vyjádření: 008706 / 2023 | | | | |
| Tisk dne: 04.04.2023 | | Měřítko: 1:500 | | | | |
| | | 0 25 50 m | | | | |



SmVaK
Společnost pro
Srovnávací vědnost
a kanalizace Ostrava a.s.



aqualia

Projekční kancelář PRIS spol. s r. o.

Ing. Magda Zdražilová

Osová 20

625 00 Brno

tel.: 547 214 461

mob.: 734 248 809

<http://pris.cz/>

V Kopřivnici 11. 07. 2023

Vyjádření k PD :, : Kopřivnice - Most na ul. Erbenova ev.č. 28c-M2 – oprava

Na základě Vaší žádosti

souhlasíme

se záměrem a činností v ochranném pásmu horkovodu Tepla Kopřivnice s.r.o.
dle předložené dokumentace.

Pro realizaci stavby stanovujeme tyto podmínky pro provádění prací v ochranném pásmu zařízení pro rozvod tepelné energie:

1. Ochranná pásma

Ochranná pásma zařízení pro rozvod tepelné energie jsou definována v § 87 zákona č. 458/2000 Sb. - Zákon o podmínkách podnikání a o výkonu státní správy v energetických odvětvích a o změně některých zákonů (energetický zákon) takto:

(1) Ochranným pásmem se rozumí souvislý prostor v bezprostřední blízkosti zařízení pro výrobu či rozvod tepelné energie, určený k zajištění jeho spolehlivého provozu a ochraně života, zdraví, bezpečnosti a majetku osob. Ochranné pásmo vzniká dnem nabytí právní moci územního rozhodnutí o umístění stavby nebo společného povolení, kterým se stavba umísťuje a povoluje, nebo dnem, kdy nabude právních účinků územní souhlas s umístěním stavby, pokud není podle stavebního zákona vyžadován ani jeden z těchto dokladů, potom dnem uvedení zařízení pro výrobu či rozvod tepelné energie do provozu.

(2) Ochranné pásmo je vymezeno svislými rovinami vedenými po obou stranách zařízení na výrobu či rozvod tepelné energie ve vodorovné vzdálenosti měřené kolmo k tomuto zařízení a vodorovnou rovinou, vedenou pod zařízením pro výrobu nebo rozvod tepelné energie ve svislé vzdálenosti, měřené kolmo k tomuto zařízení a činí 2,5 m.

- (3) U předávacích stanic, které jsou umístěny v samostatných budovách, je ochranné pásmo vymezeno svislými rovinami vedenými ve vodorovné vzdálenosti 2,5 m kolmo na půdorys těchto stanic a vodorovnou rovinou, vedenou pod těmito stanicemi ve svislé vzdálenosti 2,5 m.
- (4) V ochranném pásmu i mimo ně je každý povinen zdržet se jednání, kterým by mohl poškodit zařízení pro výrobu nebo rozvod tepelné energie nebo omezit nebo ohrozit jeho bezpečný a spolehlivý provoz a veškeré činnosti musí být prováděny tak, aby nedošlo k poškození zařízení pro výrobu nebo rozvod tepelné energie. Pro realizaci veřejně prospěšné stavby, pokud se prokáže nezbytnost jejího umístění v ochranném pásmu, stanoví provozovatel tohoto zařízení podmínky. Ostatní stavební činnosti, umisťování staveb, zemní práce, uskladňování materiálu, zřizování skládek a vysazování trvalých porostů v ochranných pásmech je možno provádět pouze po předchozím písemném souhlasu provozovatele tohoto zařízení. Podmínky pro realizaci veřejně prospěšné stavby nebo souhlas, který musí obsahovat podmínky, za kterých byl udělen, se připojují k návrhu regulačního plánu nebo návrhu na vydání územního rozhodnutí nebo oznámení záměru v území o vydání územního souhlasu; orgán, který je příslušný k vydání regulačního plánu nebo územního rozhodnutí nebo územního souhlasu, podmínky nepřezkoumává.
- (5) Prochází-li zařízení pro rozvod tepelné energie budovami, ochranné pásmo se nevymezuje. Při provádění stavebních činností musí vlastník dotčené stavby dbát na zajištění bezpečnosti tohoto zařízení.
2. Rozvod tepelné energie je proveden v předizolovaném potrubí (dále PI potrubí), které je uloženo v hloubce 0,54 až 0,94m. V souběhu cca 200 mm nad povrchem izolace PI potrubí jsou vedeny datové kabely a chráničky datových kabelů přenosů dat. V této výšce jsou rovněž osazeny výstražné fólie zelené barvy. Při úpravách terénu nesmí být odkryto PI potrubí více jak 300 mm nad horní hranu izolace. V nutných případech je možné v rámci úprav terénu souběžné datové kabely a chráničky datových kabelů uložit po odkopání a uvolnění níže podél stávající trasy PI potrubí.
 3. Předizolované potrubí není možné za provozu odkopat v delších úsecích trasy než 3 m - tím je myšleno odkopání zásypu po povrch horní nebo boční hrany izolace. Vzhledem k tomu že v PI potrubí je v provozu hrozí lokální nestabilita PI potrubí („vyskočení PI potrubí z výkopu a jeho poškození“).
 4. Stavebník musí oznámit společnosti TEPLO Kopřivnice s.r.o, IČ 26789264 (dále jen TEPLO) zahájení prací minimálně 7 pracovních dnů předem. Stavebník před zahájením stavebních prací v ochranném pásmu dohodne s pracovníkem TEPLA vytýčení zařízení pro rozvod tepelné energie. Bez vytýčení a přesného určení vedení tepelného zařízení nesmí být stavební činnosti zahájeny. V lomových bodech teplovodu budou před započítím prací provedeny sondy ručním výkopem. O provedeném vytýčení bude sepsán protokol nebo zápis ve stavebním deníku - kontakt tel. 739 551 614.
 5. Stavebník musí před zahájením prací prokazatelně seznámit všechny pracovníky (kterých se to týká) s polohou teplovodního potrubí, těmito podmínkami a upozornit na případné odchylky od výkresové dokumentace.
 6. Případné zřizování stavenišť, skladování materiálů, stavebních strojů apod. bude realizováno mimo ochranné pásmo zařízení pro rozvod tepelné energie.
 7. Obecně je zakázán pojezd stavebními stroji a mechanismy v ochranném pásmu teplovodu. V případě nutnosti vjezdu nákladních vozidel, stavebních strojů a mechanismů, požadujeme zařízení pro rozvod tepelné energie

- zabezpečit před poškozením (např. překrytím silničními panely odpovídající nosnosti) v souladu s bodem 3 tohoto vyjádření.
8. Stavebník zajistí ochranu zařízení pro rozvod tepelné energie tak, aby nedošlo k jeho poškození
 9. Výkopové a zemní práce v ochranném pásmu tepelného zařízení budou prováděny ručně bez použití mechanizačních prostředků. Před prováděním výkopových nebo zemních prací v ochranném pásmu tepelného zařízení oznámí písemně rozsah prací a technologický postup prací společnosti TEPLO. Práce je možno zahájit až po písemném odsouhlasení rozsahu a postupu prací společností TEPLO. Při provádění zemních prací v ochranném pásmu tepelného zařízení vyzve stavebník odpovídající za stavební činnost pracovníka TEPLO ke kontrole - kontakt tel. 739 551 614.
 10. Zemní práce musí být prováděny v souladu s CSN 73 3050 (zemní práce) a při zemních pracích musí být dodržena Vyhl. č. 324/90 Sb.
 11. Místa křížení a souběhy musí být vyprojektována a provedena v souladu s ČSN 73 6005.
 12. Bez předchozího souhlasu je zakázáno snižovat nebo zvyšovat vrstvu zeminy nad rozvodem tepla.
 13. Každé poškození tepelného zařízení musí být okamžitě nahlášeno dispečinku TEPLA – kontakt na dispečerské pracoviště tel. 602 684 909.
 14. Před každým zásypem odkrytého tepelného zařízení (při křížení, souběhu apod.) kontaktovat osobu zodpovědnou za provoz TEPLA - kontakt tel. číslo 739 551 614 (nutná fyzická kontrola na místě se zápisem ve stavebním deníku stavebníka).
 15. V případě použití bezvýkopových technologií (např. protlaku) bude před zahájením stavební činnosti provedeno obnažení tepelného zařízení v místě křížení.
 16. Technologie hutnění v ochranném pásmu zařízení pro rozvod tepla bude zvolena taková, aby nedošlo k jeho poškození.
 17. Manipulace se zařízením pro rozvod tepelné energie bude prováděna za účasti zástupce TEPLA. V případě narušení nebo i sebemenšího poškození zařízení pro rozvod tepelné energie bude tato skutečnost neprodleně nahlášena na TEPLA – kontakt na dispečerské pracoviště tel. 602 684 909 a zařízení společnosti TEPLO bude na náklady stavebníka uvedeno do původního stavu a odsouhlaseno pracovníky společnosti TEPLO ve stavebním deníku - kontakt tel. číslo 739 551 614.
 18. Stavebník vyzve zástupce TEPLA před dokončením prací v ochranném pásmu tepelného zařízení ke kontrole - kontakt tel. číslo 739 551 614.
 19. Stavební činnosti v ochranném pásmu zařízení pro rozvod tepelné energie je možné realizovat pouze při dodržení výše uvedených podmínek stanovených v tomto vyjádření. Nebudou-li podmínky dodrženy, budou stavební činnosti, popř. úpravy terénu prováděné v ochranném pásmu teplovodního zařízení, považovány za činnost v rozporu s příslušnými ustanoveními zákona č. 458/2000 Sb., energetický zákon, v platném znění. Za stavební činnost se považují všechny činnosti prováděné v ochranném pásmu teplovodního zařízení (tzn. i bezvýkopové technologie).
 20. Při každé změně projektu nebo stavby je nutné požádat o nové stanovisko k této změně.

Doba platnosti tohoto vyjádření je jeden rok od data vydání.

S pozdravem



TEPLO Kopřivnice s.r.o.
Štefánikova 1163
742 21 Kopřivnice
DIČ: CZ26789264

Bc. Jan Klosík
Provozní technik Tepla Kopřivnice s.r.o

naše značka
5002800832
vyřizuje
Ing. Petra Vítková
datum
14.04.2023

Projekční kancelář PRIS spol. s r.o.
Osová 717/20
62500 Brno

Věc:
Kopřivnice - Most na ul. Erbenova ev.č. 28c-M2-oprava
K.ú. - p.č.: Kopřivnice

Stavebník: Město Kopřivnice, Štefánikova 1163/12, 74221 Kopřivnice
Účel stanoviska: Povolení stavby - stavební režim (ÚR+SP)
GasNet, s.r.o., jako provozovatel distribuční soustavy (PDS) a technické infrastruktury, zastoupený GasNet Služby, s.r.o., vydává toto stanovisko:

V ZÁJMOVÉM ÚZEMÍ STAVBY SE NACHÁZÍ TATO PLYNÁRENSKÁ ZAŘÍZENÍ A PLYNOVODNÍ PŘÍPOJKY:

- NTL plynovod DN 200

Požadujeme respektovat průběh a ochranné pásmo plynárenského zařízení.

Při realizaci výše uvedené stavby je nutno dodržovat veškerá pravidla stanovená pro práce v ochranném pásmu (OP) plynárenského zařízení a plynovodních přípojek, které činí 1 m na každou stranu od obrysu plynovodu a přípojek. V tomto pásmu nesmí být umístovány žádné nadzemní stavby, prováděna skládka materiálu a výšková úprava terénu. Veškeré stavební práce budou prováděny v OP výhradně ručním způsobem a musí být vykonávány tak, aby v žádném případě nenarušily bezpečný provoz uvedených plynárenských zařízení a plynovodních přípojek.

Před začátkem stavby musí být poloha plynárenského zařízení vytyčena.
(<https://dpo.gasnet.cz/zadost-o-vytyceni>) V případě potřeby ověřit ručně kopanými sondami uložení plynovodu/přípojek.
Poskytnutý záznam je pouze ORIENTAČNÍ.

V rozsahu této stavby souhlasíme s povolením stavby dle zákona 183/2006 Sb. ve znění pozdějších předpisů. Tento souhlas platí pro územní řízení, řízení o územním souhlasu, veřejnoprávní smlouvy pro umístění stavby, zjednodušené územní řízení, ohlášení, stavební řízení, společné územní a stavební řízení, vodoprávní řízení, veřejnoprávní smlouvu o provedení stavby nebo oznámení stavebního záměru s certifikátem autorizovaného inspektora.

Pokud se stane stanovisko v době své platnosti součástí rozhodnutí stavebního úřadu (bude citována naše značka stanoviska), prodlužuje se jeho platnost o dobu platnosti rozhodnutí stavebního úřadu.

V zájmovém území se mohou nacházet plynárenská zařízení jiných vlastníků či správců, případně i dlouhodobě nefunkční/neprovozovaná plynárenská zařízení bez dostupných informací o jejich poloze a vlastnictví.
Plynárenská zařízení a plynovodní přípojky (dále jen PZ) jsou dle ust. § 2925 zákona č. 89/2012 Sb., občanského zákoníku, provozovány jako zařízení zvláště nebezpečná a z tohoto důvodu jsou chráněna ochranným pásmem dle zákona č. 458/2000 Sb. ve znění pozdějších předpisů.

Rozsah ochranného pásma je stanoven v zákoně 458/2000 Sb. ve znění pozdějších předpisů.

Stavební činnosti je možné realizovat pouze při dodržení podmínek stanovených v tomto stanovisku. Nebudou-li tyto

GasNet Služby, s.r.o.
Plynárenská 499/1 · Zábřehovice · 602 00 Brno · T 555 90 10 10 · www.gasnet.cz
IČ: 27935311 · DIČ: CZ27935311
Zápis do obchodního rejstříku: Krajský soud v Brně, sp. zn. C 57165, dne 26. 7. 2007
Certificate of incorporation: Regional Court in Brno, ref. number C 57165, on 26th July 2007

Zákaznická linka GasNet 555 90 10 10, info@gasnet.cz, www.gasnet.cz

podmínky dodrženy, budou stavební činnosti považovány dle § 68 zákona č.458/2000 Sb. ve znění pozdějších předpisů za činnost bez našeho předchozího souhlasu. Při každé změně projektu nebo stavby (zejména trasy navrhovaných inženýrských sítí) je nutné požádat o nové stanovisko k této změně.

Nedodržení podmínek uvedených v tomto stanovisku zakládá odpovědnost stavebníka za vzniklé škody.

Za stavební činnosti se pro účely tohoto stanoviska považují všechny činnosti prováděné v ochranném pásmu PZ (tzn. bezvýkopové technologie a terénní úpravy) a činnosti mimo ochranné pásmo, pokud by takové činnosti mohly ohrozit bezpečnost a spolehlivost PZ (např. trhací práce, sesuvy půdy, vibrace, apod.).

Případné zřizování stavenišť, skladování materiálů, stavebních strojů apod. bude realizováno mimo ochranné pásmo PZ (není-li ve stanovisku uvedeno jinak).

Při použití nákladních vozidel, stavebních strojů a mechanismů požadujeme zabezpečit případný přejezd přes PZ uložením betonových panelů v místě přejezdu PZ.

PŘI REALIZACI STAVBY BUDOU DODRŽENY TYTO PODMÍNKY PRO PROVÁDĚNÍ STAVEBNÍ ČINNOSTI:

(1) Před zahájením stavební činnosti bude provedeno vytyčení trasy a přesné určení uložení PZ. Vytyčení trasy provede příslušná regionální oblast ZDARMA. Formulář a kontakt naleznete na <https://www.gasnet.cz/cs/ds-vytyceni-pz/>, lze využít QR kód, který je uveden v tomto stanovisku. Při podání žádosti uvede žadatel naši značku (číslo jednací) uvedenou v úvodu tohoto stanoviska a sdělí termín zahájení a ukončení stavby. O provedeném vytyčení trasy bude sepsán protokol. Přesné určení uložení PZ (sondou) je povinen provést stavebník na svůj náklad.
BEZ VYTYČENÍ TRASY A PŘESNÉHO URČENÍ ULOŽENÍ PZ STAVEBNÍKEM NESMÍ BÝT VLASTNÍ STAVEBNÍ ČINNOST ZAHÁJENA. VYTYČENÍ POVAŽUJEME ZA ZAHÁJENÍ STAVEBNÍ ČINNOSTI V OCHRANNÉM A BEZPEČNOSTNÍM PÁSMU PZ. PROTOKOL O VYTYČENÍ MÁ PLATNOST 2 MĚSÍCE.

(2) Stavebník je povinen stavebnímu podnikateli prokazatelně předat kopii tohoto stanoviska. Převzetí kopie stvrdí stavební podnikatel stavebníkovi svým podpisem a zápisem do stavebního deníku. Pracovníci provádějící stavební činnosti budou prokazatelně seznámeni s polohou PZ, rozsahem ochranného pásma a těmito podmínkami.

(3) Bude dodržena mj. ČSN 73 6005, TPG 702 01, TPG 702 04, TPG 700 03, zákon č.458/2000 Sb. ve znění pozdějších předpisů, případně další předpisy související s uvedenou stavbou.

(4) Při provádění stavební činnosti v ochranném pásmu PZ vč. přesného určení uložení PZ je stavebník povinen učinit taková opatření, aby nedošlo k poškození PZ nebo ovlivnění jejich bezpečnosti a spolehlivosti provozu. Nebude použito nevhodného nářadí, zemina bude těžena pouze ručně bez použití pneumatických, elektrických, bateriových a motorových nářadí.

(5) V případě použití bezvýkopových technologií (např. protlaku) bude před zahájením stavební činnosti provedeno úplné obnažení PZ v místě křížení na náklady stavebníka. Technologie musí být navržena tak, aby v místě křížení nebo souběhu s PZ byl dostatečný stranový nebo výškový odstup od PZ, který zajistí nepoškození PZ během prací a to s ohledem na použitou bezvýkopovou technologii a všechny její účinky na okolní terén. V případě, že nemůže být tato podmínka dodržena, nesmí být použita bezvýkopová technologie.

(6) Odkrytá PZ budou v průběhu nebo při přerušení stavební činnosti řádně zabezpečena proti jejich poškození.

(7) Poklopy uzávěrů a ostatních armatur na PZ, vč. hlavních uzávěrů plynu (HUP) na odběrném plynovém zařízení udržovat stále přístupné a funkční po celou dobu trvání stavební činnosti.

(8) Bude zachována hloubka uložení PZ (není-li ve stanovisku uvedeno jinak).

(9) Stavebník je povinen neprodleně oznámit každé i sebemenší poškození PZ (vč. drobných vrypů do PE potrubí, poškození izolace, signalizačního vodiče, výstražné fólie, markeru atd.) na telefon 1239.

(10) Před provedením zásypu výkopu a v průběhu stavby bude provedena kontrola dodržení podmínek stanovených pro stavební činnosti v ochranném pásmu PZ. Povinnost kontroly se vztahuje i na PZ, která nebyla odhalena. Kontrolu provede příslušná regionální oblast (formulář a kontakt naleznete na <https://www.gasnet.cz/cs/ds-vytyceni-pz/>, lze využít QR kód, který je uveden v tomto stanovisku). Při žádosti uvede žadatel naši značku (číslo jednací) uvedenou v úvodu tohoto stanoviska. Kontrolu je třeba objednat min. 5 dnů předem.
Předmětem kontroly je také ověření dodržení stanovené odstupové vzdálenosti staveb, které byly povoleny v ochranném a bezpečnostním pásmu PZ.

(11) O provedené kontrole bude sepsán protokol. Bez provedené kontroly nesmí být PZ zasypána. Stavebník je povinen na základě výzvy provozovatele PZ, nebo jeho zástupce doložit průkaznou dokumentaci o nepoškození PZ během výstavby nebo provést na své náklady kontrolní sondy v místě styku stavby s PZ.

(12) Plynárenské zařízení a plynovodní přípojky budou před zásypem výkopu řádně podsypány a obsypány, bude provedeno

zhutnění a bude osazena výstražná fólie žluté barvy, to vše v souladu s předpisem provozovatele distribuční soustavy „Zásady pro projektování, výstavbu, rekonstrukce a opravy“, který naleznete na <https://www.gasnet.cz/cs/technicke-dokumenty/> a v souladu s ČSN EN 12007-1-4, TPG 702 01, TPG 702 04.

(13) Neprodleně po skončení stavební činnosti budou řádně osazeny všechny poklopy a nadzemní prvky PZ.

(14) Pokud stavebník nedodrží podmínky stanovené tímto stanoviskem bude činnost stavebníka vyhodnocena provozovatelem PZ jako narušení ochranného nebo bezpečnostního pásma PZ a budou z toho vyvozeny příslušné důsledky.

Platí pouze pro území vyznačené v příloze tohoto stanoviska a to 24 měsíců ode dne jeho vydání.

V případě dotčení pozemku v majetku společnosti GasNet, s.r.o. je třeba dále projednat smluvní vztah k tomuto pozemku. Kontakt na projednání naleznete na adrese www.gasnet.cz/cs/kontaktni-system/, činnost "Smluvní vztahy - pozemky a budovy plynárenských zařízení".

Za správnost a úplnost dokumentace předložené s žádostí včetně jejího souladu s platnými předpisy plně zodpovídá její zpracovatel. Stanovisko nenahrazuje případná další stanoviska k jiným částem stavby.

V případě další korespondence nebo jednání (např. změna stavby) uvádějte naši značku - 5002800832 a datum tohoto stanoviska. Kontakty jsou k dispozici na <https://www.gasnet.cz/cs/kontaktni-system/>.




GasNet, s.r.o.
zastoupená společností GasNet Služby, s.r.o., IČ 27935311
Ing. Petra Vítková
Technik externích požadavků-Morava
Oddělení zpracování ext.požadavků-Morava
PETRA.VITKOVA@GASNET.CZ



Zažádejte o vytyčení

Přílohy: Orientační zakres plynárenského zařízení, Detailní zakres plynárenského zařízení, Ověřená příloha žadatele







Město Kopřivnice
Štefánikova 1163/12
742 21 KOPŘIVNICE



D0000000102051373709

NAŠE ZNAČKA
001142281548

VYŘIZUJE / LINKA
Zdeněk Tománek / 800 850 860

MÍSTO ODESLÁNÍ / DNE
Plzeň / 17. 1. 2024

Vyjádření k projektové dokumentaci ke stavbě ve smyslu energetického zákona a příslušných technických norem

Vážená paní, vážený pane,

dovolte nám, abychom reagovali na Vaši žádost ze dne 11. 1. 2024, ve které nás žádáte o vydání vyjádření k projektové dokumentaci pro účely DUSP.

V zájmovém území k zamýšlené stavbě a/nebo s ní související činnosti na pozemku parcelní číslo viz situace v katastrálním území Kopřivnice vedené pod názvem „Kopřivnice - Most na ul. Erbenova. ev.č. 28c-M2-oprava“ se nachází zařízení **podzemního vedení NN** v majetku provozovatele distribuční soustavy společnosti ČEZ Distribuce, a. s.

Sdělujeme Vám, že společnost ČEZ Distribuce, a. s., souhlasí s předloženou projektovou dokumentací.

Platnost tohoto souhlasu je vázána na dodržení následujících podmínek:

1. Podmínek vyplývajících ze smlouvy o budoucí smlouvě o realizaci přeložky distribučního zařízení určeného k dodávce elektrické energie na základě žádosti číslo: 8120090792, stavba IZ-12-8003998. Uvedenou stavbou vznikne nové podzemní kabelové vedení NN, které je chráněno ochranným pásmem v souladu se zákonem č.458/2000 Sb..

Před zahájením výkopových prací požádá zhotovitel o vytýčení stávajícího kabelového vedení NN. Zemní práce budou prováděny v ochranném pásmu (OP) kabelového vedení NN zásadně ručně. V případě, že dojde odhalení kabelového vedení, bude stavebníkem přizván zástupce společnosti ČEZ Distribuce, a.s. – Oddělení sítě Nový Jičín (tel. 800 850 860), který provede kontrolu uložení vedení a dohodne se zhotovitelem další postup. O této kontrole bude proveden záznam do stavebního deníku zhotovitele.

Před provedením záhozu výkopu v místech souběhu a křížení se zařízením distribuční soustavy (DS) musí být přizván zástupce ČEZ Distribuce a.s. – Oddělení sítě Nový Jičín, který provede kontrolu před záhozem. O této kontrole bude proveden záznam do stavebního deníku zhotovitele.

Odkryté zařízení distribuční soustavy musí být řádně zabezpečeno při práci i proti poškození nepovolanou osobou.

Hloubka a uložení kabelového vedení NN bude i po realizaci stavby zcela v souladu s normou ČSN 73 6005 a PNE 34 1050.

2. Podmínkou pro zahájení činnosti v blízkosti zařízení distribuční soustavy, resp. v ochranném pásmu je platné sdělení o existenci zařízení v majetku společnosti ČEZ Distribuce, a. s., pro výše uvedené zájmové území, které získáte prostřednictvím Geoportálu (geoportal.cezdistribuce.cz), při dodržení podmínek uvedených ve sdělení a v tomto vyjádření.
3. V dostatečném časovém předstihu před zahájením prací je nutné podat žádost o udělení souhlasu s činností a umístěním stavby v blízkosti zařízení distribuční soustavy, resp. v ochranném pásmu. Postup a formulář je k dispozici na www.cezdistribuce.cz. Při realizaci stavby je nutné se řídit podmínkami, které budou stanoveny v případě kladného posouzení podané žádosti.
4. Místa křížení a souběhy ostatních zařízení a staveb se zařízeními energetickými, komunikačními sítěmi pro elektronickou komunikaci nebo zařízeními technické infrastruktury musí být vyprojektovány a provedeny v souladu s platnými normami a předpisy, zejména s ČSN 33 2000-5-52, ČSN EN 50110-1, ČSN EN 50341-1, ČSN 73 6005 a PNE 33 0000-6, PNE 33 3301, PNE 34 1050.
5. V případě nadzemního vedení nn budou pro stavby a konstrukce dodrženy odstupové vzdálenosti uvedené v PNE 33 3302 a hranu výkopu doporučujeme při realizaci stavby umístit min. 1 m od základové části podpěrného bodu.
6. Při realizaci stavby a/nebo provádění související činnosti nesmí dojít v žádném případě k nebezpečnému přiblížení osob, věcí, zařízení nebo mechanismů a strojů k živým částem pod napětím, tj. musí být dodržena minimální vzdálenost 1 m od živých částí zařízení nn, 2 m od vedení vn a 3 m od vedení vnn, dle PNE 33 0000-6 s vazbou na ČSN EN 50110-1, pokud není větší vzdálenost stanovena v jiném předpisu (např. ČSN ISO 12480-1). V případě, že nebude možné tuto vzdálenost dodržet, je žadatel povinen požádat o vypnutí předmětného elektrického zařízení, případně o dočasné zaizolování vodičů nn.
7. Pracovníci provádějící práce budou prokazatelně poučeni o nebezpečí, které hrozí při nedodržení bezpečnostních předpisů. S ohledem na provádění prací v blízkosti zařízení distribuční soustavy, resp. v ochranném pásmu upozorňujeme na možnost nebezpečných vlivů od elektrického zařízení. Opatření proti těmto vlivům je na straně žadatele, dodavatele prací nebo jimi pověřených osobách. ČEZ Distribuce, a. s., nepřevzme žádnou zodpovědnost za případné škody, které vzniknou následkem poruchy nebo havárie elektrického zařízení za nepředvídaných okolností nebo nedodržením výše uvedených podmínek.
8. Stavbou nebude narušeno stávající uzemnění nadzemního vedení ani statika podpěrných bodů. Nebude-li možné toto dodržet je nutné situaci řešit formou přeložky zařízení distribuční soustavy ve smyslu § 47 zákona č. 458/2000 Sb., v platném znění.
9. V případě činnosti a/nebo stavby v blízkosti elektrického vedení, resp. v ochranném pásmu bude dotčený prostor ze všech stran možného přístupu/vjezdu po celou dobu realizace viditelně označen výstražnou cedulí.
10. Umístěním stavby nesmí dojít ke ztížení přístupu našich pracovníků a pracovníků námi pověřených firem k zařízení v majetku společnosti ČEZ Distribuce, a. s. Při případné úpravě povrchu nesmí dojít ke změně výškové nivelity země oproti současnému stavu.
11. Musí být dodrženy Podmínky pro práce v ochranných pásmech zařízení, které jsou v platném znění k dispozici na www.cezdistribuce.cz, popř. jsou součástí vydaného sdělení o existenci zařízení v majetku společnosti ČEZ Distribuce, a. s.
12. Dojde-li k obnažení podzemního vedení nebo k poškození energetického zařízení, sítě pro elektronickou komunikaci nebo zařízení se sítí pro elektronickou komunikaci související nebo zařízení technické infrastruktury ve vlastnictví ČEZ Distribuce, a. s., nahláste nám prosím tuto skutečnost bezodkladně jako poruchu na bezplatnou linku 800 850 860. Poškození nebo mimořádné události způsobené na zařízení žadatelem, dodavatelem prací nebo jimi pověřenými osobami budou opraveny na náklady viníka. Zahrnutí obnažených, případně poškozených částí podzemního vedení může být provedeno pouze po souhlasu vydaném společností ČEZ Distribuce, a. s.
13. Toto vyjádření se nevztahuje na zařízení v majetku společností ČEZ ICT Services, a. s., a Telco Pro Services, a. s.
14. Toto vyjádření nenahrazuje souhlas k zajištění příkonu elektrické energie.

Platnost tohoto vyjádření je 1 rok od data vydání.





Zjistí-li provozovatel distribuční soustavy, že nejsou dodrženy stanovené podmínky, vyhrazuje si právo kdykoli odvolat své souhlasné vyjádření.

S pozdravem

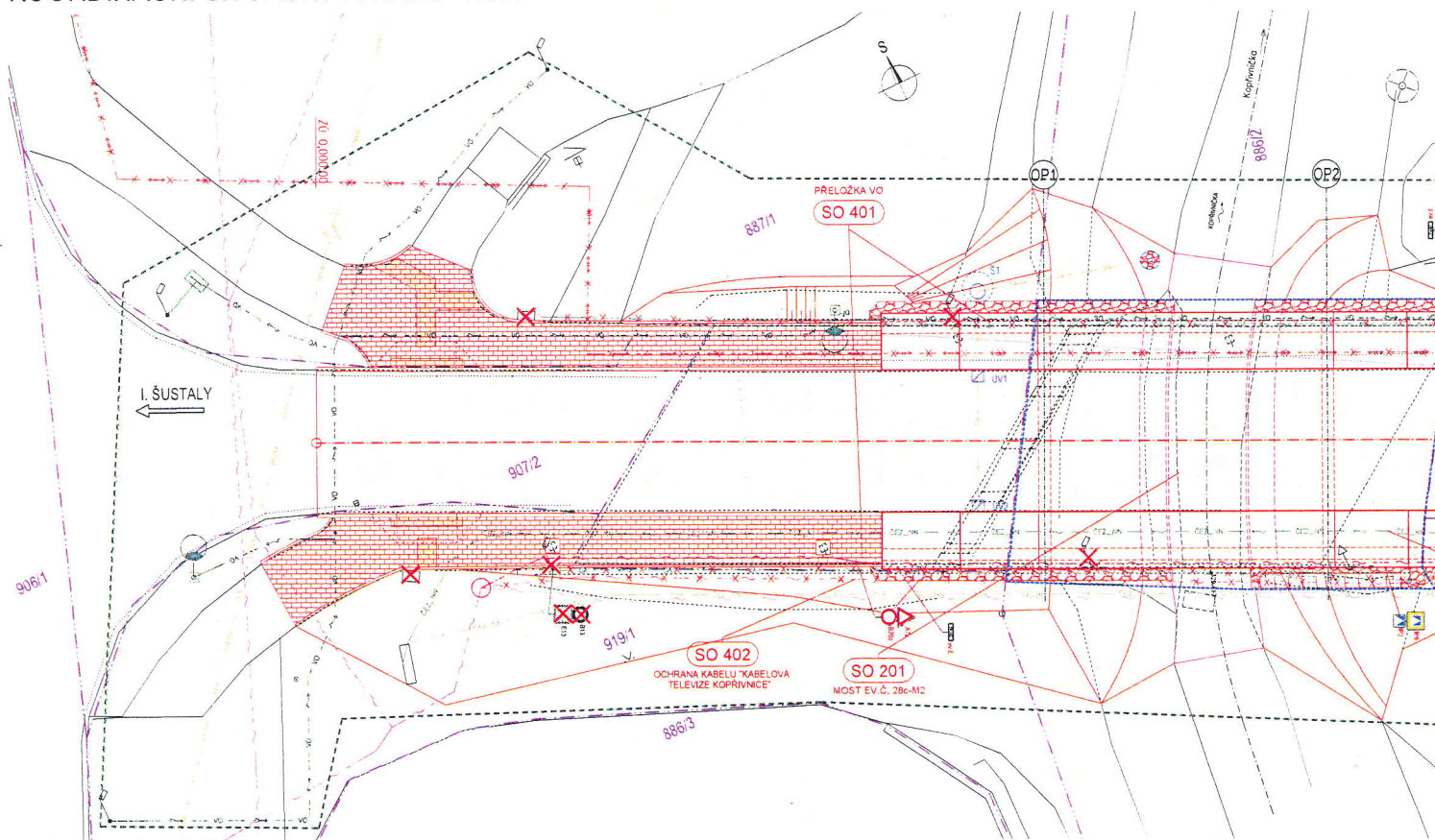
Ing. Vít Grabec
Vedoucí oddělení Regionální péče
ČEZ Distribuce, a. s.

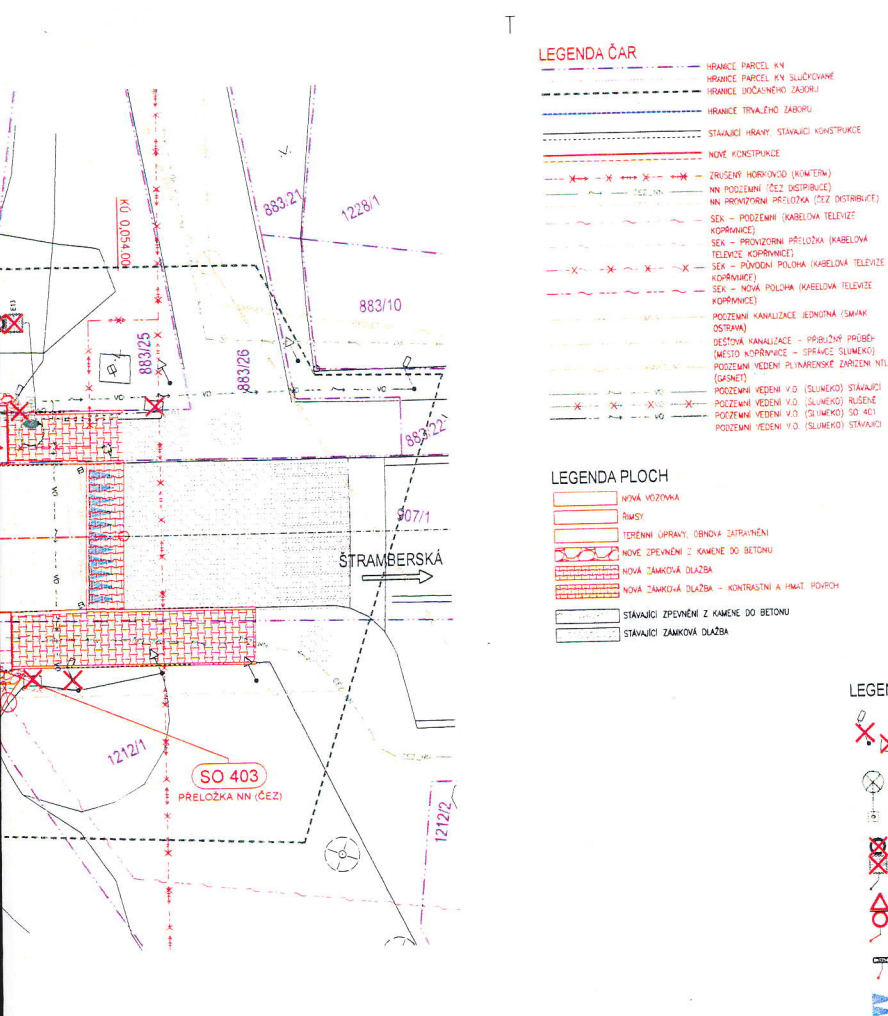
R4P100 ReqType:Q ReqExtID:0016987007 ProcessID:CS-20240117T135021-0001 DocExtID:0000000068569146 BOLD:001A4A1A12291EDEADA6DF20B6FD8C27
BONMZISUCSPRN DocType:CZ05IAY(16) SAPVp:Dopis-DOP-D42 ZakID:0010418346 DocID:001048769552 IA:315p21:314686637 Ver:X63DZ39 QUICK str:3 list2



D0000000102051373709

KOORDINAČNÍ SITUAČNÍ VÝKRES 1:100





LEGENDA ČAR

- HRANICE PARCEL K.V.
- HRANICE PARCEL K.V. SLUČOVANÉ
- HRANICE DOČASNÉHO ZÁBORU
- HRANICE TRVALÉHO ZÁBORU
- STAVAJÍCÍ HRANICE, STAVAJÍCÍ KONSTRUKCE
- NOVÉ KONSTRUKCE
- ZRUŠENÝ HORIZONT (KONTÉRA)
- NN POZEMNÍ ČEZ (DISTRIBUCE)
- NN PRONIZORNÍ PŘELOŽKA (ČEZ (DISTRIBUCE))
- SEK = POZEMNÍ PŘELOŽKA (KABELOVÁ TELEFONIE)
- SEK = PRONIZORNÍ PŘELOŽKA (KABELOVÁ TELEFONIE KOPŘIVNICE)
- SEK = PRONIZORNÍ PŘELOŽKA (KABELOVÁ TELEFONIE KOPŘIVNICE)
- SEK = NOVÁ PLOCHA (KABELOVÁ TELEFONIE KOPŘIVNICE)
- POZEMNÍ KANALIZACE JEDNOTNÁ (SMYK)
- POZEMNÍ KANALIZACE - PRŮBĚŽNÝ PRŮBĚH (MÍSTO KOPŘIVNICE - SPRÁVCE SLUMKO)
- POZEMNÍ VEDENÍ PLYNÁRENSKÉ ZAŘÍZENÍ NTL (GASNET)
- POZEMNÍ VEDENÍ V.D. (SLUMKO) STAVAJÍCÍ
- POZEMNÍ VEDENÍ V.D. (SLUMKO) RUŠENÉ
- POZEMNÍ VEDENÍ V.D. (SLUMKO) SO 401
- POZEMNÍ VEDENÍ V.D. (SLUMKO) STAVAJÍCÍ

LEGENDA PLOCH

- NOVÁ VOZOVNA
- PAVSY
- TERÉNNÍ ÚPRAVY, ODHRAZOVÁNÍ
- NOVÉ ZPEVNĚNÍ Z KAMENE DO BETONU
- NOVÁ ZAKOVKOVÁ DLAŽBA
- NOVÁ ZAKOVKOVÁ DLAŽBA - KONTRASTNÍ A HMAT. POKRYV
- STAVAJÍCÍ ZPEVNĚNÍ Z KAMENE DO BETONU
- STAVAJÍCÍ ZAKOVKOVÁ DLAŽBA

LEGENDA ZNAČEK

- RUŠENÉ OSVĚTLENÍ
- NOVÉ OSVĚTLENÍ (SO 401)
- RUŠENÉ SVÝSLÉ DOPRAVNÍ ZNAČENÍ
- ODMĚNOVÉ SVÝSLÉ DOPRAVNÍ ZNAČENÍ
- EV. ČÍSLO MOSTU
- ODMĚNOVÉ KODOVANÉ DOPRAVNÍ ZNAČENÍ

LEGENDA OBJEKTŮ

- SO 001 DEMOLICE
- SO 182 DIO
- SO 201 MOST EV.Č. 28c-M2
- SO 401 PŘELOŽKA VO
- SO 402 OCHRANA KABELŮ "KABELOVÁ TELEFONIE KOPŘIVNICE"
- SO 403 PŘELOŽKA NN (ČEZ)

OBJEDNATEL
MĚSTO KOPŘIVNICE
Stefánikova 1153/12, 742 21 Kopřivnice

C

| | | |
|-----------------------|--|------------------|
| SOUŘADNÝ SYSTÉM | S-JTSK | |
| VÝŠKOVÝ SYSTÉM | Bov | |
| VEDOUcí PROJEKTANT | Ing. Marka REJCHLKA | |
| ZODPOVĚDNÝ PROJEKTANT | Ing. Marka REJCHLKA | |
| VYPRACOVAN | Ing. Marka REJCHLKA | |
| KONTROLOVAL | Ing. J. H. GRUBAŘ | |
| KRAJ MORAVSKOSLEZSKÝ | INVESTOR | MĚSTO KOPŘIVNICE |
| NAZEV AKCE | Kopřivnice - Most na ul. Erbenova ev. č. 28c-M2 - oprava | |
| NAZEV PŘÍLOHY | KOORDINAČNÍ SITUÁČNÍ VÝKRES | |
| DATUM | 23.05.2023 | |
| FORMÁT | A3 | |
| MĚŘITKO | 1:100 | |
| ÚČEL | DUSP | |
| ČÍSLO ZAKÁZKY | 22106 | |
| ARCHIVNÍ ČÍS. | CL 4156 00 | |
| ČÍSLO SOUPRAVY | PŘÍLOHA | |
| | C.3 | |

Souhlas vlastníka pozemku s navrženým stavebním záměrem dle §184a stavebního zákona

Souhlas s umístěním a provedením stavebního záměru „Kopřivnice-Most na ul. Erbenova ev.č. 28c-M2-oprava“ pro trvalý zábor, dočasný zábor, věcné břemeno

K projektové dokumentaci předmětné stavby bylo vydáno stanovisko státního podniku Povodí Odry, odboru vodohospodářských koncepcí a informací, zn.: /6264/2023/923.2_44 ze dne 23.05.2023.

Pozemek parcela číslo: 886/2

Katastrální území: Kopřivnice

Organizace: Povodí Odry, státní podnik Sídlo: Varenská 3101/49, 702 00 Ostrava

IČO: 70890021

Datum a podpis vlastníka:
(oprávněné osoby, jednatele)

Povodí Odry, státní podnik
162
Varenská 49

Záznam z výrobního výboru

konaného dne 01. listopadu 2022 na MěÚ v Kopřivnici, v 10:30
na akci

Kopřivnice - Most na ul. Erbenova ev.č. 28c-M2 – oprava Projekt DSP+PDPS, IČ

Přítomni: Viz. přiložená prezenční listina

Bylo projednáno:

- 1.) Dle zadávacích podmínek má být most opraven v rozsahu dle diagnostického průzkumu. Stávající most je dvoupolový objekt z prefabrikátů KA-61, který překračuje potok Kopřivnička.
- 2.) Diagnostický průzkum zpracoval ing. Kryštof., projektantovi byl předán. Dále byl diskutován doplňkový diagnostický průzkum kabelových kanálků, u kterého projektant vysvětlil, že je možné ho provést až při stavbě při zpřístupnění čel nosníků.
- 3.) Rozsah opravy má být následující:
 - Odbourání příslušenství včetně vyrovnávacího betonu až na horní povrch nosníků
 - Odbourání závěrných zídek
 - Provizorní přeložky inženýrských sítí
 - Zvednutí jednoho pole, sanace jeho čel, kontrola a případná injektáž kabelových kanálků
 - Zvednutí druhého pole pro sanaci pilířů, sanace jeho čel, kontrola a případná injektáž kabelových kanálků
 - Provedení nových úložných prahů opěr, obetonování dříků a křídel (nebo kotvená sanace)
 - Provedení sanace vnitřního pilíře
 - Osazení nových ložisek
 - Spuštění NK na ložiska
 - Sanace zbývající části opěr a NK
 - Spřažená deska
 - Celoplošná izolace
 - Nové římsy, vozovka, mostní závěry.
 - Nové zábradlí a úpravy kolem mostu
 - Definitivní přeložky sítí
- 4.) Dle zjištěných inženýrských sítí se na mostě nachází kabely VO, kabelové televize, kabely NN a potrubní vedení, které zatím není identifikováno, ale pravděpodobně se jedná o staré vedení teplovodů.
- 5.) Dále bylo diskutováno šířkové uspořádání na mostě kvůli významu komunikace – v případě opravy by zůstalo stávající, v případě přestavby by byl na straně školky navržen chodník šířky 2,0 m, vozovka s minimální šířkou 5,50 m a odrazný pruh šířky 0,50 m.
- 6.) Levobřežní pole mostu je dle prohlídky pro převedení vody nefunkční, protože je z obou stran kryto zasypy. Mostní otvor je dle odborného odhadu výrazně předimenzovaný, o čem svědčí i velikost zatrubnění potoka pod nově rekonstruovaným náměstím.
- 7.) Sloupy VO budou v rámci rekonstrukce vyměněny za nové.
- 8.) S ohledem na výše uvedené projektant doporučuje stávající most neopravovat, ale provést jeho kompletní demolici a výstavbu nového, výrazně menšího mostu. Investiční náklady budou nižší a životnost výrazně vyšší. Projektant zpracuje jednoduchou studii s vyčíslením předpokládaných nákladů, kterou předloží k definitivnímu rozhodnutí o způsobu opravy mostu.
- 9.) Most bude stavěn za úplné uzavírky, zatím se nepředpokládá ani provizorní lávka pro pěší. Doba výstavby cca 6 měsíců.

Zapsal:



Ing. Martin Řehulka
projekční kancelář PRIS spol. s r.o.

PREZENČNÍ LISTINA

Kopřivnice - Most na ul. Erbenova ev.č. 28c-M2 – oprava




01.11.2022

Městský úřad Kopřivnice

akce:

datum:

místo:

| organizace | jméno-číslo | telefon | e-mail | podpis | souhlas* |
|--------------------------------------|----------------------|-------------|--|---|----------|
| Projekční kancelář PRIS spol. s r.o. | Ing. Martin Řehulka | 602 470 109 | martin.rehulka@pris.cz |  | ANO / NE |
| MĚSTO KOPŘIVNICE | ING. ŠEBESTOVÁ MAGDA | 603 421 461 | |  | ANO / NE |
| -1- | LENKA ŠIMČOVÁ | 731 608 147 | |  | ANO / NE |
| | | | | | ANO / NE |
| | | | | | ANO / NE |
| | | | | | ANO / NE |
| | | | | | ANO / NE |
| | | | | | ANO / NE |
| | | | | | ANO / NE |
| | | | | | ANO / NE |
| | | | | | ANO / NE |
| | | | | | ANO / NE |
| | | | | | ANO / NE |
| | | | | | ANO / NE |
| | | | | | ANO / NE |

*souhlas (nehodící škrtněte)
 ANO - účastník jednání souhlasí s rozesláním kontaktních údajů v příloze Záznamu jednání
 NE - účastník jednání nesouhlasí s rozesláním kontaktních údajů v příloze Záznamu jednání